

CASOS CONFIRMADOS

**300.717**

CASOS RECUPERADOS

**281.464**

CASOS ATIVOS  
(EM ISOLAMENTO DOMICILIAR OU HOSPITALAR)

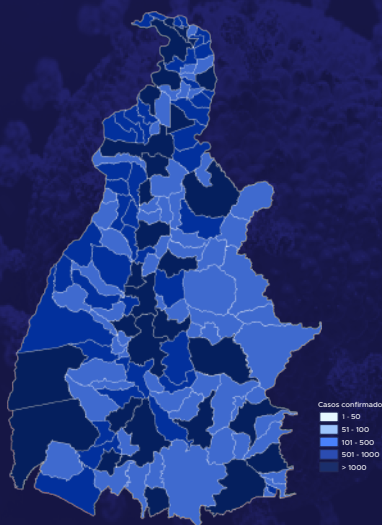
**15.125**

ÓBITOS

**4.128**

CASOS NOTIFICADOS

**903.975**



HOSPITALIZAÇÃO COVID

**57**

LEITOS PÚBLICOS **42**

CLÍNICOS **16**

UTI COVID **26**

LEITOS PRIVADOS **15**

CLÍNICOS **9**

UTI COVID **6**

VACINÔMETRO

DOSES APLICADAS

**2.349.383**

## 684º BOLETIM EPIDEMIOLÓGICO DE NOTIFICAÇÕES DA COVID-19 NO TOCANTINS

A Secretaria de Estado da Saúde (SES) informa que nesta sexta-feira, 11 de março, foram contabilizados 296 novos casos confirmados para Covid-19. Deste total, foram registrados 34 nas últimas 24 horas e o restante por exames coletados em dias anteriores e que tiveram seus resultados inseridos no sistema, pelos municípios, na data de ontem.

Desta forma, hoje o Tocantins registra um total de **903.975** pessoas notificadas com a Covid-19 e acumula **300.717** casos confirmados da doença. Destes pacientes **281.464** estão recuperados e **15.125** estão ainda ativos (em isolamento domiciliar ou hospitalar), além de **4.128** óbitos.

**TABELA 1.** Distribuição dos novos casos confirmados para COVID-19, segundo município de residência, TOCANTINS.

MUNICÍPIO	TOTAL	POPULAÇÃO ESTIMADA	PROPORÇÃO DE CONTAMINADOS EM RELAÇÃO À POPULAÇÃO
DIANÓPOLIS	54	22424	0,24%
PALMAS	42	306296	0,01%
FÁTIMA	38	3830	0,99%
ARAGUAÍNA	24	183381	0,01%
GURUPI	20	87545	0,02%
FORMOSO DO ARAGUAIA	18	18399	0,1%
PEIXE	11	11873	0,09%
PARAÍSO DO TOCANTINS	9	51891	0,02%
ARRAIAS	8	10534	0,08%
PORTO NACIONAL	8	53316	0,02%
SILVANÓPOLIS	8	5428	0,15%
ANANÁS	7	9492	0,07%
NATIVIDADE	7	9250	0,08%
ALVORADA	5	8396	0,06%
CARIRI DO TOCANTINS	4	4441	0,09%
PALMEIRÓPOLIS	4	7676	0,05%
GOIATINS	3	13095	0,02%
RIO SONO	3	6488	0,05%
ARAGUACEMA	2	7155	0,03%
ARAGUAÇU	2	8467	0,02%
DIVINÓPOLIS DO TOCANTINS	2	6943	0,03%
PINDORAMA DO TOCANTINS	2	4430	0,05%
RIACHINHO	2	4684	0,04%
TUPIRATINS	2	2729	0,07%
WANDERLÂNDIA	2	11734	0,02%
ALIANÇA DO TOCANTINS	1	5346	0,02%
CASEARA	1	5442	0,02%
DUERÉ	1	4686	0,02%
ESPERANTINA	1	11139	0,01%
ITAPORÁ DO TOCANTINS	1	2420	0,04%
LAJEADO	1	3167	0,03%
MIRACEMA DO TOCANTINS	1	17936	0,01%
MIRANORTE	1	13493	0,01%
SÍTIO NOVO DO TOCANTINS	1	8997	0,01%
<b>TOTAL</b>	<b>296</b>		

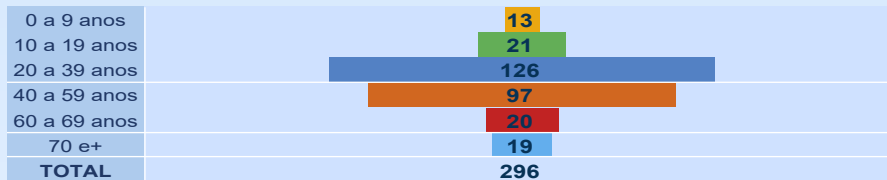
Fonte: Centro de Informações Estratégicas da Vigilância em Saúde - CIEVS/TO

## NOTIFICAÇÕES PARA COVID-19


**GRÁFICO 1. GRÁFICO 1.** Distribuição dos novos casos confirmados da COVID-19, segundo sexo, TOCANTINS.



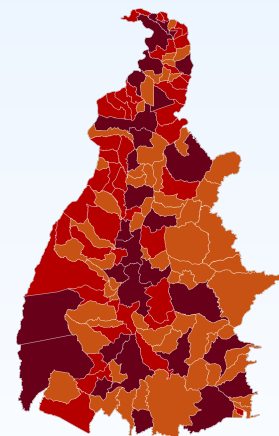
**GRÁFICO 2.** Distribuição dos novos casos confirmados da COVID-19, segundo Faixa Etária, TOCANTINS.



**GRÁFICO 3.** Perfil dos exames confirmados segundo tipo do teste, TOCANTINS.



**IMAGEM 1.** Distribuição dos casos confirmados por Coronavírus segundo o município de residência.



Fonte: Centro de Informações Estratégicas da Vigilância em Saúde – CIEVS/TO

## NOTIFICAÇÕES PARA COVID-19

**TABELA 2. Distribuição dos casos e óbitos confirmados acumulados da COVID-19, segundo município de residência, TOCANTINS.**

MUNICÍPIO	CASOS	ÓBITOS
PALMAS	73618	727
ARAGUAÍNA	45958	594
GURUPI	19867	286
PORTO NACIONAL	13741	217
PARAÍSO DO TOCANTINS	11686	206
COLINAS DO TOCANTINS	9464	163
GUARAI	3895	83
ARAGUATINS	3186	76
FORMOSO DO ARAGUAIA	4534	72
MIRANORTE	3669	62
TOCANTINÓPOLIS	3480	59
MIRACEMA DO TOCANTINS	3139	55
NOVA OLINDA	1454	51
DIANÓPOLIS	2765	41
XAMBIOÁ	2833	40
TAGUATINGA	1971	34
ALVORADA	2766	32
AUGUSTINÓPOLIS	2081	32
PEDRO AFONSO	2408	31
COLMÉIA	1282	29
LAGOA DA CONFUSÃO	2961	29
PALMEIRÓPOLIS	2061	29
ANANÁS	2190	28
BURITI DO TOCANTINS	1637	26
SILVANÓPOLIS	1494	26
ALIANÇA DO TOCANTINS	1184	25
ARAGUACU	1659	25
AXIXÁ DO TOCANTINS	1251	24
NATIVIDADE	1417	24
ESPERANTINA	1038	22
PEIXE	1759	22
WANDERLÂNDIA	1986	22
FIGUEIRÓPOLIS	1192	21
BARROLÂNDIA	841	20
DOIS IRMÃOS DO TOCANTINS	1055	20
ARAGUACEMA	1090	19
BREJINHO DE NAZARÉ	1103	19
CARIRI DO TOCANTINS	1445	18
ITAGUATINS	837	18
SÃO VALÉRIO	995	18
COMBINADO	1325	17
CRISTALÂNDIA	714	17
GOIATINS	1200	17
PONTE ALTA DO TOCANTINS	1479	17
SÃO MIGUEL DO TOCANTINS	1073	17
ARAGUANÁ	607	16
ITACAJÁ	1452	16
MARIANÓPOLIS DO TOCANTINS	582	15
NOVA ROSALÂNDIA	808	15
AGUIARNÓPOLIS	963	14
CASEARA	623	14
FILADÉLFIA	766	14
SANTA FÉ DO ARAGUAIA	1000	14
APARECIDA DO RIO NEGRO	402	13
ARRAIAS	1383	13
BERNARDO SAYÃO	947	13
DARCINÓPOLIS	949	13
JAÚ DO TOCANTINS	404	13
PARANÁ	876	13
TOCANTÍNIA	1419	13
ARAPOEMA	620	12
CONCEIÇÃO DO TOCANTINS	605	12
MONTE DO CARMO	861	12
PEQUIZEIRO	720	12
ARAGOMINAS	847	11
DIVINÓPOLIS DO TOCANTINS	983	11
ITAPIRATINS	612	11
PONTE ALTA DO BOM JESUS	565	11
SÍTIO NOVO DO TOCANTINS	1004	11
DUERÉ	523	10

MUNICÍPIO	CASOS	ÓBITOS
FÁTIMA	837	10
PRESIDENTE KENNEDY	611	10
RIACHINHO	882	10
SAMPAIO	752	10
SÃO BENTO DO TOCANTINS	1080	10
TABOÃO	610	10
PALMEIRANTE	560	9
PINDORAMA DO TOCANTINS	677	9
PRAIA NORTE	369	9
SANDOLÂNDIA	595	9
SÃO SEBASTIÃO DO TOCANTINS	746	9
ABREULÂNDIA	443	8
AURORA DO TOCANTINS	427	8
BABAÇULÂNDIA	896	8
BANDEIRANTES DO TOCANTINS	631	8
BARRA DO OURO	176	8
COUTO MAGALHÃES	836	8
LAGOA DO TOCANTINS	328	8
PAU D'ARCO	535	8
PIUM	568	8
RECURSOLÂNDIA	412	8
RIO DOS BOIS	707	8
CARMOLÂNDIA	428	7
CARRASCO BONITO	806	7
CENTENÁRIO	451	7
GOIANORTE	521	7
NAZARÉ	638	7
NOVO ACORDO	619	7
NOVO ALEGRE	164	7
SANTA ROSA DO TOCANTINS	510	7
SANTA TEREZA DO TOCANTINS	307	7
BRASILÂNDIA DO TOCANTINS	258	6
CAMPOS LINDOS	579	6
MONTE SANTO DO TOCANTINS	196	6
PALMEIRAS DO TOCANTINS	797	6
PUGMIL	370	6
ALMAS	310	5
ANGICO	259	5
LAJEADO	308	5
SANTA TEREZINHA DO TOCANTINS	335	5
IPUEIRAS	194	4
ITAPORÁ DO TOCANTINS	773	4
LIZARDA	179	4
MAURILÂNDIA DO TOCANTINS	572	4
RIO SONO	503	4
SÃO SALVADOR DO TOCANTINS	226	4
SUCUPIRA	423	4
BOM JESUS DO TOCANTINS	187	3
CHAPADA DE AREIA	192	3
NOVO JARDIM	415	3
SANTA MARIA DO TOCANTINS	535	3
SÃO FÉLIX DO TOCANTINS	166	3
TUPIRATINS	313	3
CACHOEIRINHA	131	2
CHAPADA DA NATIVIDADE	258	2
JUARINA	161	2
LUZINÓPOLIS	307	2
MURICILÂNDIA	656	2
PORTO ALEGRE DO TOCANTINS	325	2
RIO DA CONCEIÇÃO	346	2
SANTA RITA DO TOCANTINS	397	2
TALISMÃ	647	2
TUPIRAMA	387	2
LAVANDEIRA	255	1
MATEIROS	253	1
OLIVEIRA DE FÁTIMA	184	1
PIRAQUÊ	287	1
CRIXÁS DO TOCANTINS	306	0
TAIPAS DO TOCANTINS	301	0
<b>TOTAL</b>	<b>300.717</b>	<b>4.128</b>

### NOVOS ÓBITOS

1. Mulher, 92 anos. Residente em Miranorte. Comorbidades: não relatada. Óbito dia 01/02/2022 no próprio domicílio.
2. Homem, 92 anos. Residente em Paraíso do Tocantins. Comorbidades: diabetes, doença pulmonar obstrutiva crônica e doenças cardíacas crônicas. Óbito dia 28/02/2022 no Instituto Sinai.
3. Mulher, 43 anos. Residente em Palmas. Comorbidade: não relatada. Óbito dia 22/02/2022 no Hospital Oswaldo Cruz.
4. Mulher, 66 anos. Residente em Palmas. Comorbidade: diabetes, doenças cardíacas crônicas e hipertensão Essencial. Óbito dia 19/02/2022 em Hospital Palmas Medical.

O DETALHAMENTO DOS CASOS ACUMULADOS PODEM SER ACESSADOS NO SITE DA SECRETARIA DA SAÚDE  
[integra.saude.to.gov.br/covid19](http://integra.saude.to.gov.br/covid19)

### OBSERVAÇÕES:

O Estado possui uma plataforma onde todos podem acompanhar os números da Covid-19 no Tocantins: <http://coronavirus.to.gov.br>

A Secretaria de Estado da Saúde (SES) esclarece que o banco de dados do Estado é dinâmico, em virtude do fechamento das investigações epidemiológicas, que alteram principalmente locais de residência dos casos positivos, trazendo modificações diárias no acumulado dos municípios e no total geral do Estado.

Os dados consolidados neste boletim são referentes às notificações recebidas no último dia, que podem abordar resultados diagnosticados em dias anteriores e notificados posteriormente ao Cievs Estadual. Para manter a credibilidade dos dados contabilizados, os gráficos apresentam a distribuição de novos casos de acordo com a data do diagnóstico e não sua notificação, por parte dos municípios. Em cada edição, o boletim apresenta a distribuição dos novos casos também por este critério.

Todas as informações que constam no boletim são provenientes dos sistemas oficiais do Ministério da Saúde alimentados pelos municípios:

**Sistema Gerenciador de Ambiente Laboratorial (GAL)** é o sistema utilizado pelos municípios para cadastro das mostras que serão encaminhadas ao Lacen para realização dos exames.

**E-SUS-VE** é a ferramenta de registro de notificação de casos suspeitos da Covid-19.

**SIVEP-Gripe**, é o Sistema de Informação da Vigilância Epidemiológica da Gripe, utilizado para notificação dos casos de Síndrome Respiratória Aguda Grave (SRAG) em unidades hospitalares e unidades de Pronto Atendimento (UPA).

**SIM** é o sistema de Informação sobre mortalidade, desenvolvido pelo Ministério da Saúde para unificação dos dados sobre óbitos no país.

Considerando o aumento recente de casos positivos que tem demandado tempo excessivo para confirmação de residências junto aos municípios, o Estado prevê o preenchimento correto de informações nas plataformas que serão utilizadas para consolidação dos boletins diários e a atualização da residência nos cartões SUS utilizado nos cadastros dos sistemas.

**O Estado não irá confirmar residências junto aos municípios, estes devem ficar atentos aos dados informados nos Boletins Epidemiológicos diários, nos sistemas de notificação e cadastros de exames no Lacen.**

Qualquer divergência deverá ser informada ao Cievs/COE do Estado que fará as correções nos próximos boletins. Os dados contidos no boletim são consolidados com resultados de exames realizados no Lacen e notificações recebidas dos municípios até as 23:59h do último dia.