

NOTIFICAÇÕES PARA COVID-19

CASOS CONFIRMADOS

206.010

CASOS RECUPERADOS

188.818

CASOS ATIVOS
(EM ISOLAMENTO DOMICILIAR OU HOSPITALAR)

13.763

ÓBITOS

3.429

CASOS NOTIFICADOS

612.245

HOSPITALIZAÇÃO COVID

309

LEITOS PÚBLICOS **218**

CLÍNICOS **64**

UTI COVID **154**

LEITOS PRIVADOS **91**

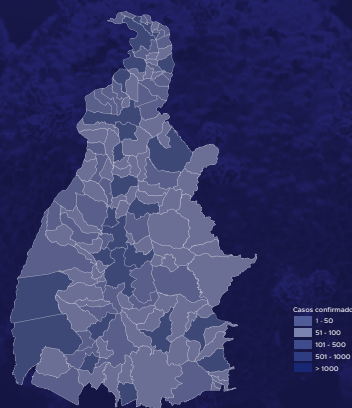
CLÍNICOS **43**

UTI COVID **48**

VACINÔMETRO

762.494

DOSES APLICADAS



493º BOLETIM EPIDEMIOLÓGICO DE NOTIFICAÇÕES DA COVID-19 NO TOCANTINS

A Secretaria de Estado da Saúde (SES) informa que nesta quarta-feira, 21 de julho, foram contabilizados 468 novos casos confirmados para Covid-19. Deste total, foram registrados 46 nas últimas 24 horas e o restante por exames coletados em dias anteriores e que tiveram seus resultados inseridos no sistema, pelos municípios, na data de ontem.

Desta forma, hoje o Tocantins registra um total de **612.245** pessoas notificadas com a Covid-19 e acumula **206.010** casos confirmados da doença. Destes, pacientes **188.818** estão recuperados e **13.763** estão ainda ativos (em isolamento domiciliar ou hospitalar), além de **3.429** óbitos.

TABELA 1. Distribuição dos novos casos confirmados para COVID-19, segundo município de residência, TOCANTINS.

MUNICÍPIO	TOTAL
ARAGUAÍNA	91
GURUPI	43
PALMAS	33
COUTO MAGALHÃES	25
AUGUSTINÓPOLIS	23
PARAÍSO DO TOCANTINS	19
CONCEIÇÃO DO TOCANTINS	18
FÁTIMA	18
NOVO ACORDO	12
WANDERLÂNDIA	11
FILADÉLFIA	10
COLINAS DO TOCANTINS	9
PORTO NACIONAL	9
ANANÁS	8
ARRAIAS	8
DOIS IRMÃOS DO TOCANTINS	8
LAGOA DA CONFUSÃO	8
FIGUEIRÓPOLIS	7
OLIVEIRA DE FÁTIMA	7
TOCANTINÓPOLIS	7
XAMBIOÁ	7
DIVINÓPOLIS DO TOCANTINS	6
GUARÁI	5
CARIRI DO TOCANTINS	4
PEDRO AFONSO	4
PEIXE	4
PORTO ALEGRE DO TOCANTINS	4
SANTA TEREZINHA DO TOCANTINS	4
SILVANÓPOLIS	4
ALIANÇA DO TOCANTINS	3
PALMEIRAS DO TOCANTINS	3
TAGUATINGA	3
BREJINHO DE NAZARÉ	2

Fonte: Centro de Informações Estratégicas de Vigilância em Saúde – CIEVS/TO

MUNICÍPIO	TOTAL
DIANÓPOLIS	2
FORMOSO DO ARAGUAIA	2
GOIATINS	2
ITACAJÁ	2
MIRACEMA DO TOCANTINS	2
MONTE DO CARMO	2
NATIVIDADE	2
NOVO JARDIM	2
RIO DOS BOIS	2
AGUIARNÓPOLIS	1
APARECIDA DO RIO NEGRO	1
ARAGOMINAS	1
ARAGUATINS	1
BANDEIRANTES DO TOCANTINS	1
CAMPOS LINDOS	1
CARMOLÂNDIA	1
COLMÉIA	1
COMBINADO	1
CRISTALÂNDIA	1
DUERÉ	1
ESPERANTINA	1
GOIANORTE	1
JUARINA	1
MIRANORTE	1
NAZARÉ	1
PARANÁ	1
PEQUIZEIRO	1
PRAIA NORTE	1
RIACHINHO	1
SANDOLÂNDIA	1
SÍTIO NOVO DO TOCANTINS	1
TUPIRATINS	1
TOTAL	468

GRÁFICO 1. GRÁFICO 1. Distribuição dos novos casos confirmados da COVID-19, segundo sexo, TOCANTINS.

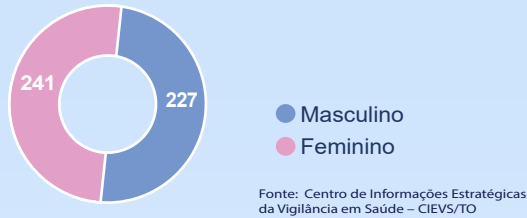


GRÁFICO 2. Distribuição dos novos casos confirmados da COVID-19, segundo Faixa Etária, TOCANTINS.

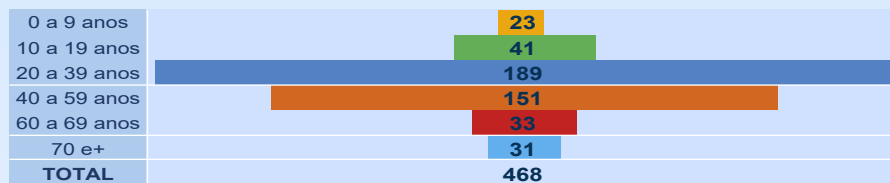
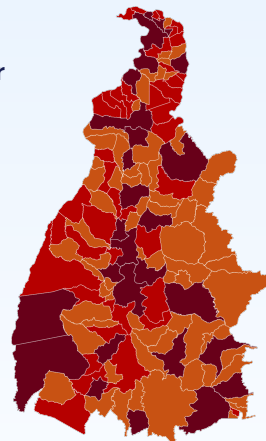


GRÁFICO 3. Perfil dos exames confirmados segundo tipo do teste, TOCANTINS.



IMAGEM 1. Distribuição dos casos confirmados por Coronavírus segundo o município de residência.



Fonte: Centro de Informações Estratégicas da Vigilância em Saúde – CIEVS/TO

NOTIFICAÇÕES PARA COVID-19

TABELA 2. Distribuição dos casos confirmados acumulados da COVID-19, segundo município de residência, TOCANTINS.

MUNICÍPIO	TOTAL
PALMAS	47.264
ARAGUAÍNA	35.125
GURUPI	13.483
PORTO NACIONAL	9.361
PARAÍSO DO TOCANTINS	7.755
COLINAS DO TOCANTINS	7.618
GUARÁI	3.271
FORMOSO DO ARAGUAIA	2.856
ARAGUATINS	2.427
MIRANORTE	2.401
XAMBIOÁ	2.342
TOCANTINÓPOLIS	2.162
PEDRO AFONSO	2.085
MIRACEMA DO TOCANTINS	1.963
LAGOA DA CONFUSÃO	1.847
ANANÁS	1.606
AUGUSTINÓPOLIS	1.599
DIANÓPOLIS	1.597
TAGUATINGA	1.364
ALVORADA	1.240
PALMEIRÓPOLIS	1.228
NATIVIDADE	1.178
NOVA OLINDA	1.073
GOIATINS	1.060
BURITI DO TOCANTINS	1.044
ARRAIAS	1.035
AXIXÁ DO TOCANTINS	1.033
PONTE ALTA DO TOCANTINS	1.001
WANDERLÂNDIA	972
PEIXE	971
ITACAJÁ	952
SILVANÓPOLIS	936
ARAGUAÇU	857
COLMÉIA	854
CARIRI DO TOCANTINS	852
BABAÇULÂNDIA	844
TOCANTÍNIA	826
SANTA FÉ DO ARAGUAIA	802
SÃO BENTO DO TOCANTINS	801
DIVINÓPOLIS DO TOCANTINS	794

Fonte: Centro de Informações Estratégicas da Vigilância em Saúde – CIEVS/TO

MUNICÍPIO	TOTAL
FIGUEIRÓPOLIS	757
BARROLÂNDIA	754
DOIS IRMÃOS DO TOCANTINS	739
ESPERANTINA	724
ARAGUACEMA	694
COMBINADO	693
DARCINÓPOLIS	670
SÍTIO NOVO DO TOCANTINS	667
AGUIARNÓPOLIS	663
ALIANÇA DO TOCANTINS	647
BREJINHO DE NAZARÉ	645
SAMPAIO	641
SÃO MIGUEL DO TOCANTINS	627
BERNARDO SAYÃO	626
PALMEIRAS DO TOCANTINS	620
FÁTIMA	614
PEQUIZEIRO	599
CASEARA	577
ARAGUANÃ	565
MURICILÂNDIA	564
SÃO SEBASTIÃO DO TOCANTINS	564
FILADÉLFIA	549
ARAGOMINAS	547
MONTE DO CARMO	542
CARRASCO BONITO	540
PIUM	532
ITAGUATINS	531
NAZARÉ	511
CRISTALÂNDIA	502
TABOÇÃO	502
PALMEIRANTE	499
ARAPOEMA	494
ITAPORÃ DO TOCANTINS	491
SÃO VALÉRIO	489
BANDEIRANTES DO TOCANTINS	482
COUTO MAGALHÃES	462
RIO DOS BOIS	462
PARANÁ	454
NOVA ROSALÂNDIA	436
ITAPIRATINS	417

MUNICÍPIO	TOTAL
MARIANÓPOLIS DO TOCANTINS	408
SANTA MARIA DO TOCANTINS	396
PAU D'ARCO	391
DUERÉ	380
PONTE ALTA DO BOM JESUS	371
RIACHINHO	370
APARECIDA DO RIO NEGRO	364
MAURILÂNDIA DO TOCANTINS	363
NOVO ACORDO	338
GOIANORTE	334
CAMPOS LINDOS	329
PRESIDENTE KENNEDY	328
SANTA ROSA DO TOCANTINS	328
PRAIA NORTE	327
SANTA RITA DO TOCANTINS	327
SANDOLÂNDIA	315
RECURSOLÂNDIA	311
PINDORAMA DO TOCANTINS	305
RIO SONO	299
CONCEIÇÃO DO TOCANTINS	282
SUCUPIRA	282
JAÚ DO TOCANTINS	281
LAGOA DO TOCANTINS	279
ABREULÂNDIA	277
PUGMIL	275
TALISMÃ	273
CARMOLÂNDIA	263
BRASILÂNDIA DO TOCANTINS	246
NOVO JARDIM	245
AURORA DO TOCANTINS	244
SANTA TEREZA DO TOCANTINS	242

MUNICÍPIO	TOTAL
ALMAS	236
ANGICO	236
PIRAQUÊ	226
CENTENÁRIO	214
TUPIRAMA	205
LUZINÓPOLIS	200
MATEIROS	197
CHAPADA DA NATIVIDADE	187
SANTA TEREZINHA DO TOCANTINS	177
TUPIRATINS	175
LAJEADO	169
SÃO SALVADOR DO TOCANTINS	169
CHAPADA DE AREIA	166
TAIPAS DO TOCANTINS	166
BARRA DO OURO	163
MONTE SANTO DO TOCANTINS	156
SÃO FÉLIX DO TOCANTINS	150
LAVANDEIRA	149
LIZARDA	149
RIO DA CONCEIÇÃO	144
PORTO ALEGRE DO TOCANTINS	141
CRIXÁS DO TOCANTINS	140
JUARINA	139
BOM JESUS DO TOCANTINS	135
OLIVEIRA DE FÁTIMA	126
IPUEIRAS	125
CACHOEIRINHA	119
NOVO ALEGRE	107
TOTAL	206.010

NOTIFICAÇÕES PARA COVID-19

TABELA 3. Distribuição dos óbitos confirmados acumulados da COVID-19, segundo município de residência, TOCANTINS.

MUNICÍPIO	TOTAL	MUNICÍPIO	TOTAL
PALMAS	598	BANDEIRANTES DO TOCANTINS	8
ARAGUAÍNA	489	FÁTIMA	8
GURUPI	235	TABOCÃO	8
PORTO NACIONAL	189	PALMEIRANTE	8
PARAÍSO DO TOCANTINS	170	RIO DOS BOIS	8
COLINAS DO TOCANTINS	136	SAMPAIO	8
GUARÁI	73	SANDOLÂNDIA	8
ARAGUATINS	64	SÃO SEBASTIÃO DO TOCANTINS	8
FORMOSO DO ARAGUAIA	60	BABAÇULÂNDIA	7
MIRANORTE	56	CENTENÁRIO	7
MIRACEMA DO TOCANTINS	51	COUTO MAGALHÃES	7
NOVA OLINDA	44	GOIANORTE	7
TOCANTINÓPOLIS	44	LAGOA DO TOCANTINS	7
DIANÓPOLIS	33	NAZARÉ	7
XAMBIOÁ	32	PARANÁ	7
PEDRO AFONSO	28	PAU D'ARCO	7
AUGUSTINÓPOLIS	27	PIUM	7
ANANÁS	26	PRAIA NORTE	7
COLMÉIA	26	PRESIDENTE KENNEDY	7
PALMEIRÓPOLIS	26	RIACHINHO	7
TAGUATINGA	26	SANTA ROSA DO TOCANTINS	7
LAGOA DA CONFUSÃO	24	SANTA TEREZA DO TOCANTINS	7
NATIVIDADE	24	ABREULÂNDIA	6
SILVANÓPOLIS	23	BARRA DO OURO	6
ALIANÇA DO TOCANTINS	21	BRASILÂNDIA DO TOCANTINS	6
ARAGUAÇU	21	CARMOLÂNDIA	6
ALVORADA	20	CARRASCO BONITO	6
BARROLÂNDIA	20	FILADÉLFIA	6
PEIXE	20	MONTE SANTO DO TOCANTINS	6
AXIXÁ DO TOCANTINS	19	NOVO ALEGRE	6
DOIS IRMÃOS DO TOCANTINS	19	PALMEIRAS DO TOCANTINS	6
BURITI DO TOCANTINS	18	RECURSOLÂNDIA	6
ESPERANTINA	18	ALMAS	5
BREJINHO DE NAZARÉ	17	AURORA DO TOCANTINS	5
WANDERLÂNDIA	16	NOVO ACORDO	5
ARAGUANÁ	15	SANTA TEREZINHA DO TOCANTINS	5
CRISTALÂNDIA	15	ANGICO	4
FIGUEIRÓPOLIS	15	IPUEIRAS	4
ITAGUATINS	15	ITAPIRATINS	4
SÃO MIGUEL DO TOCANTINS	15	LAJEADO	4
CASEARA	14	MAURILÂNDIA DO TOCANTINS	4
ITACAJÁ	14	PINDORAMA DO TOCANTINS	4
PONTE ALTA DO TOCANTINS	14	SÃO SALVADOR DO TOCANTINS	4
SÃO VALÉRIO	14	BOM JESUS DO TOCANTINS	3
AGUIARNÓPOLIS	13	CAMPOS LINDOS	3
ARAGUACEMA	13	CHAPADA DE AREIA	3
CARIRI DO TOCANTINS	13	ITAPORÁ DO TOCANTINS	3
MARIANÓPOLIS DO TOCANTINS	13	LIZARDA	3
SANTA FÉ DO ARAGUAIA	13	RIO SONO	3
TOCANTÍNIA	13	TUPIRATINS	3
APARECIDA DO RIO NEGRO	12	CACHOEIRINHA	2
BERNARDO SAYÃO	12	CHAPADA DA NATIVIDADE	2
NOVA ROSALÂNDIA	12	JUARINA	2
ARAPOEMA	11	LUZINÓPOLIS	2
ARRAIAS	11	MURICILÂNDIA	2
COMBINADO	11	NOVO JARDIM	2
DARCINÓPOLIS	11	PORTO ALEGRE DO TOCANTINS	2
GOIATINS	11	RIO DA CONCEIÇÃO	2
MONTE DO CARMO	11	SANTA MARIA DO TOCANTINS	2
CONCEIÇÃO DO TOCANTINS	10	SANTA RITA DO TOCANTINS	2
DUERÉ	10	SÃO FÉLIX DO TOCANTINS	2
JAÚ DO TOCANTINS	10	TALISMÃ	2
ARAGOMINAS	9	TUPIRAMA	2
DIVINÓPOLIS DO TOCANTINS	9	OLIVEIRA DE FÁTIMA	1
PEQUIZEIRO	9	PIRAQUÊ	1
PONTE ALTA DO BOM JESUS	9	PUGMIL	1
SÃO BENTO DO TOCANTINS	9	SUCUPIRA	1
SÍTIO NOVO DO TOCANTINS	9	TOTAL	3.429

Fonte: Centro de Informações Estratégicas da Vigilância em Saúde – CIEVS/TO

DETALHES DOS NOVOS ÓBITOS

1. Homem, 87 anos, residente em Tocantinópolis. Comorbidades: hipertensão. Óbito em 07/07/21 no Instituto Sinai.
2. Mulher, 76 anos, residente em Palmas. Comorbidades: hipertensão e insuficiência renal crônica. Óbito em 13/07/21 no Instituto Ortopédico de Palmas.
3. Homem 60 anos, residente em Formoso do Araguaia. Comorbidades: insuficiência renal. Óbito em 12/04/21 no Hospital Regional de Gurupi.
4. Mulher, 58 anos, residente em Porto Nacional. Comorbidades: hipertensão e doença pulmonar obstrutiva crônica. Óbito em 10/07/21 no Hospital Regional de Porto Nacional.
5. Mulher, 36 anos, residente em Gurupi. Comorbidades: não relatado. Óbito em 13/07/21 no Hospital Regional de Gurupi.
6. Homem, 94 anos, residente em Gurupi. Comorbidades: diabetes, imunossupressão, portador de doenças cromossômicas ou estado de fragilidade imunológica. Óbito em 13/07/21 no Hospital Regional de Gurupi.
7. Homem, 32 anos, residente em Formoso do Araguaia. Comorbidades: não relatado. Óbito em 10/07/21 no Hospital Regional de Gurupi.
8. Homem, 49 anos, residente em Aliança do Tocantins. Comorbidades: não relatado. Óbito em 11/07/21 no Hospital Regional de Gurupi.
9. Homem, 53 anos, residente em Gurupi. Comorbidades: não relatado. Óbito em 13/07/21 no Hospital Regional de Gurupi.
10. Homem, 96 anos, residente em Brejinho de Nazaré. Comorbidades: não relatado. Óbito em 15/07/21 no Hospital Regional de Porto Nacional.

O DETALHAMENTO DOS CASOS ACUMULADOS PODEM SER ACESSADOS NO SITE DA SECRETARIA DA SAÚDE
integra.saude.to.gov.br/covid19

OBSERVAÇÕES:

O Estado possui uma plataforma onde todos podem acompanhar os números da Covid-19 no Tocantins: <http://coronavirus.to.gov.br>

A Secretaria de Estado da Saúde (SES) esclarece que o banco de dados do Estado é dinâmico, em virtude do fechamento das investigações epidemiológicas, que alteram principalmente locais de residência dos casos positivos, trazendo modificações diárias no acumulado dos municípios e no total geral do Estado.

Os dados consolidados neste boletim são referentes às notificações recebidas no último dia, que podem abordar resultados diagnosticados em dias anteriores e notificados posteriormente ao Cievs Estadual. Para manter a credibilidade dos dados contabilizados, os gráficos apresentam a distribuição de novos casos de acordo com a data do diagnóstico e não sua notificação, por parte dos municípios. Em cada edição, o boletim apresenta a distribuição dos novos casos também por este critério.

Todas as informações que constam no boletim são provenientes dos sistemas oficiais do Ministério da Saúde alimentados pelos municípios:

Sistema Gerenciador de Ambiente Laboratorial (GAL) é o sistema utilizado pelos municípios para cadastro das mostras que serão encaminhadas ao Lacen para realização dos exames.

E-SUS-VE é a ferramenta de registro de notificação de casos suspeitos da Covid-19.

SIVEP-Gripe, é o Sistema de Informação da Vigilância Epidemiológica da Gripe, utilizado para notificação dos casos de Síndrome Respiratória Aguda Grave (SRAG) em unidades hospitalares e unidades de Pronto Atendimento (UPA).

SIM é o sistema de Informação sobre mortalidade, desenvolvido pelo Ministério da Saúde para unificação dos dados sobre óbitos no país.

Considerando o aumento recente de casos positivos que tem demandado tempo excessivo para confirmação de residências junto aos municípios, o Estado prevê o preenchimento correto de informações nas plataformas que serão utilizadas para consolidação dos boletins diários e a atualização da residência nos cartões SUS utilizado nos cadastros dos sistemas.

O Estado não irá confirmar residências junto aos municípios, estes devem ficar atentos aos dados informados nos Boletins Epidemiológicos diários, nos sistemas de notificação e cadastros de exames no Lacen.

Qualquer divergência deverá ser informada ao Cievs/COE do Estado que fará as correções nos próximos boletins.

Os dados contidos no boletim são consolidados com resultados de exames realizados no Lacen e notificações recebidas dos municípios até as 23:59h do último dia.