

NOTIFICAÇÕES PARA COVID-19

CASOS CONFIRMADOS

303.476

CASOS RECUPERADOS

299.140

CASOS ATIVOS
(EM ISOLAMENTO DOMICILIAR OU HOSPITALAR)

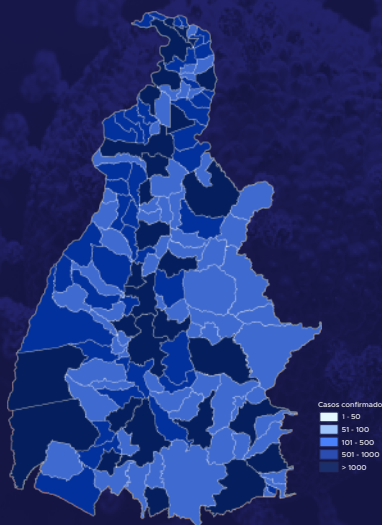
189

ÓBITOS

4.147

CASOS NOTIFICADOS

925.328



HOSPITALIZAÇÃO COVID

24

LEITOS PÚBLICOS **20**

CLÍNICOS **11**

UTI COVID **9**

LEITOS PRIVADOS **4**

CLÍNICOS **2**

UTI COVID **2**

VACINÔMETRO

DOSES APLICADAS

2.424.999

707º BOLETIM EPIDEMIOLÓGICO DE NOTIFICAÇÕES DA COVID-19 NO TOCANTINS

A Secretaria de Estado da Saúde (SES) informa que nesta quinta-feira, 07 de abril, foram contabilizados 145 novos casos confirmados para Covid-19. Deste total, foram registrados 7 nas últimas 24 horas e o restante por exames coletados em dias anteriores e que tiveram seus resultados inseridos no sistema, pelos municípios, na data de ontem.

Desta forma, hoje o Tocantins registra um total de **925.328** pessoas notificadas com a Covid-19 e acumula **303.476** casos confirmados da doença. Destes pacientes **299.140** estão recuperados e **189** estão ainda ativos (em isolamento domiciliar ou hospitalar), além de **4.147** óbitos.

TABELA 1. Distribuição dos novos casos confirmados para COVID-19, segundo município de residência, TOCANTINS.

MUNICÍPIO	TOTAL	POPULAÇÃO ESTIMADA	PROPORÇÃO DE CONTAMINADOS EM RELAÇÃO A POPULAÇÃO
SÃO BENTO DO TOCANTINS	41	5391	0,76%
DIVINÓPOLIS DO TOCANTINS	39	6943	0,56%
ARAGUACEMA	16	7155	0,22%
ARAGUAÍNA	12	183381	0,01%
MARIANÓPOLIS DO TOCANTINS	8	5254	0,15%
PAU D'ARCO	7	4867	0,14%
PALMAS	7	306296	0,0%
CAMPOS LINDOS	6	10312	0,06%
COLINAS DO TOCANTINS	5	35851	0,01%
GURUPI	2	87545	0,0%
NOVA OLINDA	1	11917	0,01%
PARAÍSO DO TOCANTINS	1	51891	0,0%
TOTAL	145		

Fonte: Centro de Informações Estratégicas da Vigilância em Saúde - CIEVS/TO

NOTIFICAÇÕES PARA COVID-19

GRÁFICO 1. GRÁFICO 1. Distribuição dos novos casos confirmados da COVID-19, segundo sexo, TOCANTINS.

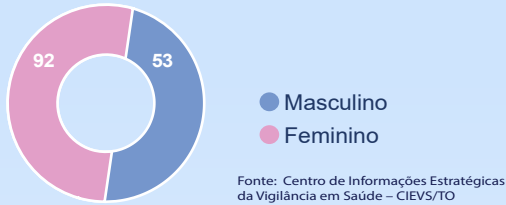


GRÁFICO 2. Distribuição dos novos casos confirmados da COVID-19, segundo Faixa Etária, TOCANTINS.

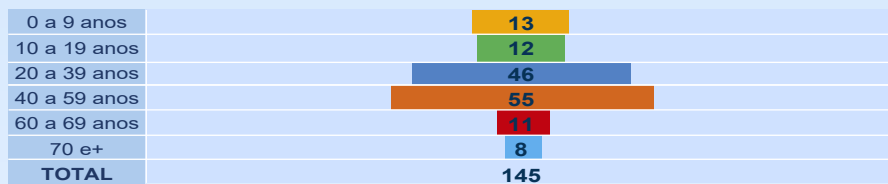


GRÁFICO 3. Perfil dos exames confirmados segundo tipo do teste, TOCANTINS.


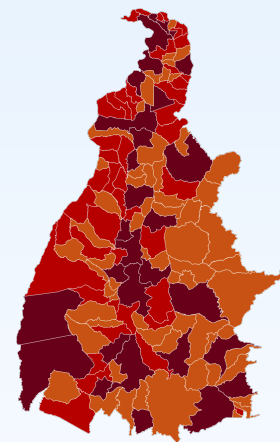


IMAGEM 1. Distribuição dos casos confirmados por Coronavírus segundo o município de residência.



Fonte: Centro de Informações Estratégicas da Vigilância em Saúde – CIEVS/TO



NOTIFICAÇÕES PARA COVID-19

TABELA 2. Distribuição dos casos e óbitos confirmados acumulados da COVID-19, segundo município de residência, TOCANTINS.

MUNICÍPIO	CASOS	ÓBITOS
PALMAS	73778	727
ARAGUAÍNA	46299	599
GURUPI	19995	286
PORTO NACIONAL	13872	219
PARAÍSO DO TOCANTINS	11721	207
COLINAS DO TOCANTINS	9556	165
GUARÁI	3905	83
ARAGUATINS	3213	76
FORMOSO DO ARAGUAIA	4589	72
MIRANORTE	3693	62
TOCANTINÓPOLIS	3519	60
MIRACEMA DO TOCANTINS	3194	56
NOVA OLINDA	1458	51
DIANÓPOLIS	2785	41
XAMBIOÁ	2846	40
TAGUATINGA	1973	34
ALVORADA	2787	32
AUGUSTINÓPOLIS	2161	32
PEDRO AFONSO	2415	31
COLMÉIA	1285	29
LAGOA DA CONFUSÃO	2980	29
PALMEIRÓPOLIS	2110	29
ANANÁS	2207	28
BURITI DO TOCANTINS	1641	27
SILVANÓPOLIS	1497	26
ALIANÇA DO TOCANTINS	1186	25
ARAGUAÇU	1674	25
AXIXÁ DO TOCANTINS	1255	24
NATIVIDADE	1506	24
ESPERANTINA	1040	23
PEIXE	1769	22
WANDERLÂNDIA	1989	22
BARROLÂNDIA	843	21
FIGUEIRÓPOLIS	1246	21
ARAGUACEMA	1144	20
DOIS IRMÃOS DO TOCANTINS	1061	20
BREJINHO DE NAZARÉ	1106	19
CARIRI DO TOCANTINS	1525	18
ITAGUATINS	842	18
SÃO VALÉRIO	995	18
COMBINADO	1338	17
CRISTALÂNDIA	714	17
GOIATINS	1201	17
PONTE ALTA DO TOCANTINS	1480	17
SÃO MIGUEL DO TOCANTINS	1072	17
ARAGUANÃ	610	16
ITACAJÁ	1457	16
NOVA ROSALÂNDIA	812	16
MARIANÓPOLIS DO TOCANTINS	590	15
AGUIARNÓPOLIS	966	14
CASEARA	624	14
DARCINÓPOLIS	993	14
FILADÉLFIA	772	14
SANTA FÉ DO ARAGUAIA	1003	14
APARECIDA DO RIO NEGRO	401	13
ARRAIAS	1449	13
BERNARDO SAYÃO	955	13
JAÚ DO TOCANTINS	405	13
PARANÃ	887	13
TOCANTÍNIA	1470	13
ARAPOEMA	619	12
CONCEIÇÃO DO TOCANTINS	606	12
ITAPIRATINS	612	12
MONTE DO CARMO	864	12
PEQUIZEIRO	722	12
ARAGOMINAS	853	11
DIVINÓPOLIS DO TOCANTINS	1234	11
PONTE ALTA DO BOM JESUS	587	11
SÍTIO NOVO DO TOCANTINS	1007	11
DUERÉ	531	10

MUNICÍPIO	CASOS	ÓBITOS
FÁTIMA	866	10
PRESIDENTE KENNEDY	617	10
RIACHINHO	882	10
SAMPAIO	764	10
SÃO BENTO DO TOCANTINS	1197	10
TABOÇÃO	624	10
PALMEIRANTE	561	9
PINDORAMA DO TOCANTINS	698	9
PRAIA NORTE	374	9
SANDOLÂNDIA	600	9
SÃO SEBASTIÃO DO TOCANTINS	750	9
ABREULÂNDIA	446	8
AURORA DO TOCANTINS	434	8
BABAÇULÂNDIA	897	8
BANDEIRANTES DO TOCANTINS	636	8
BARRA DO OURO	177	8
COUTO MAGALHÃES	930	8
LAGOA DO TOCANTINS	350	8
PAU D'ARCO	571	8
PIUM	568	8
RECURSOLÂNDIA	416	8
RIO DOS BOIS	710	8
CARMOLÂNDIA	432	7
CARRASCO BONITO	806	7
CENTENÁRIO	456	7
GOIANORTE	527	7
NAZARÉ	639	7
NOVO ACORDO	620	7
NOVO ALEGRE	166	7
SANTA ROSA DO TOCANTINS	510	7
SANTA TEREZA DO TOCANTINS	307	7
BRASILÂNDIA DO TOCANTINS	258	6
CAMPOS LINDOS	643	6
MONTE SANTO DO TOCANTINS	196	6
PALMEIRAS DO TOCANTINS	797	6
PUGMIL	370	6
ALMAS	312	5
ANGICO	257	5
LAJEADO	310	5
SANTA TEREZINHA DO TOCANTINS	335	5
IPUEIRAS	193	4
ITAPORÃ DO TOCANTINS	783	4
LIZARDA	181	4
MAURILÂNDIA DO TOCANTINS	601	4
RIO SONO	503	4
SÃO SALVADOR DO TOCANTINS	226	4
SUCUPIRA	423	4
BOM JESUS DO TOCANTINS	187	3
CHAPADA DE AREIA	192	3
NOVO JARDIM	417	3
SANTA MARIA DO TOCANTINS	535	3
SÃO FÉLIX DO TOCANTINS	166	3
TUPIRATINS	320	3
CACHOEIRINHA	131	2
CHAPADA DA NATIVIDADE	259	2
JUARINA	161	2
LUZINÓPOLIS	314	2
MURICILÂNDIA	665	2
PORTO ALEGRE DO TOCANTINS	325	2
RIO DA CONCEIÇÃO	347	2
SANTA RITA DO TOCANTINS	397	2
TALISMÃ	658	2
TUPIRAMA	389	2
LAVANDEIRA	255	1
MATEIROS	262	1
OLIVEIRA DE FÁTIMA	184	1
PIRAQUÊ	289	1
CRIXÁS DO TOCANTINS	309	0
TAIPAS DO TOCANTINS	301	0
TOTAL	303.476	4.147

NOVOS ÓBITOS:

Sem óbitos registrados.

O DETALHAMENTO DOS CASOS ACUMULADOS PODEM SER ACESSADOS NO SITE DA SECRETARIA DA SAÚDE
integra.saude.to.gov.br/covid19

OBSERVAÇÕES:

O Estado possui uma plataforma onde todos podem acompanhar os números da Covid-19 no Tocantins:
<http://coronavirus.to.gov.br>

A Secretaria de Estado da Saúde (SES) esclarece que o banco de dados do Estado é dinâmico, em virtude do fechamento das investigações epidemiológicas, que alteram principalmente locais de residência dos casos positivos, trazendo modificações diárias no acumulado dos municípios e no total geral do Estado.

Os dados consolidados neste boletim são referentes às notificações recebidas no último dia, que podem abordar resultados diagnosticados em dias anteriores e notificados posteriormente ao Cievs Estadual. Para manter a credibilidade dos dados contabilizados, os gráficos apresentam a distribuição de novos casos de acordo com a data do diagnóstico e não sua notificação, por parte dos municípios. Em cada edição, o boletim apresenta a distribuição dos novos casos também por este critério.

Todas as informações que constam no boletim são provenientes dos sistemas oficiais do Ministério da Saúde alimentados pelos municípios:

Sistema Gerenciador de Ambiente Laboratorial (GAL) é o sistema utilizado pelos municípios para cadastro das mostras que serão encaminhadas ao Lacen para realização dos exames.

E-SUS-VE é a ferramenta de registro de notificação de casos suspeitos da Covid-19.

SIVEP-Gripe, é o Sistema de Informação da Vigilância Epidemiológica da Gripe, utilizado para notificação dos casos de Síndrome Respiratória Aguda Grave (SRAG) em unidades hospitalares e unidades de Pronto Atendimento (UPA).

SIM é o sistema de Informação sobre mortalidade, desenvolvido pelo Ministério da Saúde para unificação dos dados sobre óbitos no país.

Considerando o aumento recente de casos positivos que tem demandado tempo excessivo para confirmação de residências junto aos municípios, o Estado prevê o preenchimento correto de informações nas plataformas que serão utilizadas para consolidação dos boletins diários e a atualização da residência nos cartões SUS utilizado nos cadastros dos sistemas.

O Estado não irá confirmar residências junto aos municípios, estes devem ficar atentos aos dados informados nos Boletins Epidemiológicos diários, nos sistemas de notificação e cadastros de exames no Lacen.

Qualquer divergência deverá ser informada ao Cievs/COE do Estado que fará as correções nos próximos boletins.

Os dados contidos no boletim são consolidados com resultados de exames realizados no Lacen e notificações recebidas dos municípios até as 23:59h do último dia.