

NOTIFICAÇÕES PARA COVID-19

CASOS CONFIRMADOS

11.222

CASOS RECUPERADOS

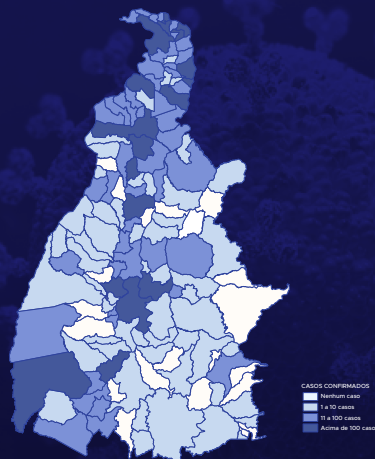
7.118

CASOS EM ISOLAMENTO

3.900

ÓBITOS

204



HOSPITALIZAÇÃO COVID

154

LEITOS PÚBLICOS **94**

CLÍNICOS **58**

UTI COVID **36**

LEITOS PRIVADOS **60**

CLÍNICOS **41**

UTI COVID **19**

108º BOLETIM EPIDEMIOLÓGICO NOTIFICAÇÕES DA COVID-19 NO TOCANTINS

A Secretaria de Estado da Saúde (SES) informa que nesta quarta-feira, 01 de julho, foram contabilizados 460 novos casos confirmados para Covid-19. Desta forma, hoje o Tocantins contabiliza 11.222 casos confirmados da doença, destes 7.118 pacientes estão recuperados e 3.900 estão ainda ativos (em isolamento domiciliar ou hospitalar), além de 204 óbitos.

TABELA 1. Distribuição dos novos casos confirmados para COVID-19, segundo município de residência, TOCANTINS.

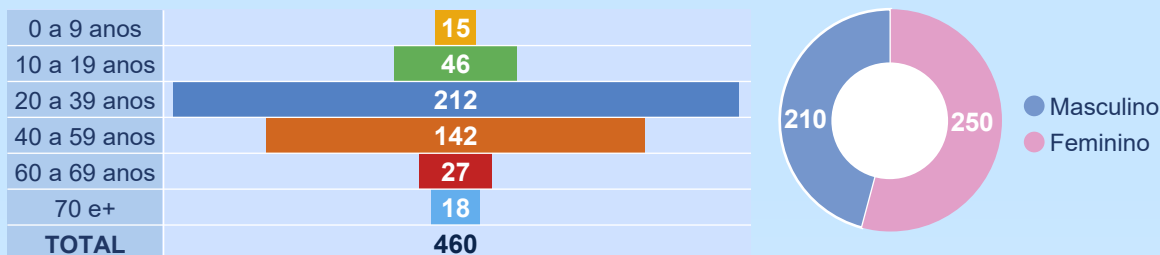
	MUNICÍPIO	TOTAL
1	ARAGUAÍNA	122
2	PALMAS	104
3	PORTO NACIONAL	29
4	GURUPI	20
5	COLINAS DO TOCANTINS	17
6	GUARÁI	17
7	AUGUSTINÓPOLIS	15
8	SÍTIO NOVO DO TOCANTINS	13
9	ARAGUATINS	12
10	ESPERANTINA	11
11	PARAÍSO DO TOCANTINS	7
12	XAMBIOÁ	7
13	ANANÁS	5
14	AXIXÁ DO TOCANTINS	5
15	TOCANTINÓPOLIS	5
16	AGUIARNÓPOLIS	4
17	ARAGUAÇU	4
18	BURITI DO TOCANTINS	4
19	SAMPAIO	4
20	BABAÇULÂNDIA	3
21	DARCINÓPOLIS	3
22	DIANÓPOLIS	3
23	FIGUEIRÓPOLIS	3
24	ARAGUANÃ	2
25	BOM JESUS DO TOCANTINS	2
26	COLMEIA	2
27	FORMOSO DO ARAGUAIA	2

Fonte: Centro de Informações Estratégicas da Vigilância em Saúde - CIEVS/TO

28	MIRANORTE	2
29	NOVA OLINDA	2
30	PALMEIRAS DO TOCANTINS	2
31	PRESIDENTE KENNEDY	2
32	SANTA TEREZA DO TOCANTINS	2
33	SÃO SEBASTIÃO DO TOCANTINS	2
34	TOCANTÍNIA	2
35	ALIANÇA DO TOCANTINS	1
36	ALVORADA	1
37	BARROLÂNDIA	1
38	BREJINHO DE NAZARÉ	1
39	COUTO MAGALHÃES	1
40	DOIS IRMÃOS DO TOCANTINS	1
41	FÁTIMA	1
42	GOIATINS	1
43	ITAGUATINS	1
44	LAGOA DO TOCANTINS	1
45	NAZARÉ	1
46	PALMEIRANTE	1
47	PARANÃ	1
48	PEDRO AFONSO	1
49	PEQUIZEIRO	1
50	PUGMIL	1
51	SANTA FÉ DO ARAGUAIA	1
52	SANTA ROSA DO TOCANTINS	1
53	SANTA TEREZINHA DO TOCANTINS	1
54	TAIPAS DO TOCANTINS	1
55	WANDERLÂNDIA	1
TOTAL		460

NOTIFICAÇÕES PARA COVID-19

GRÁFICOS 1 E 2. Distribuição dos novos casos confirmados da COVID-19, segundo faixa etária e gênero, TOCANTINS.



Fonte: Centro de Informações Estratégicas da Vigilância em Saúde – CIEVS/TO

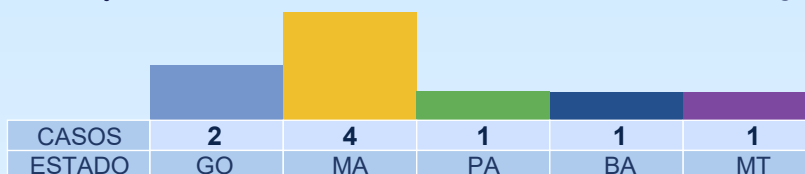
GRÁFICO 3. Perfil dos exames confirmados segundo tipo do teste, TOCANTINS.



Fonte: LACEN – TO, Acesso GAL em 30/06/2020 e CIEVS.

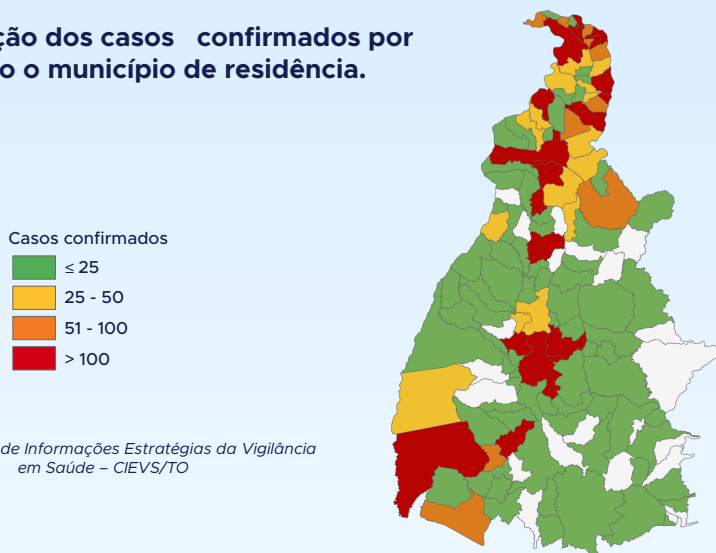
No dia 30 de junho o Lacen analisou 415 testes.

GRÁFICO 4. Distribuição dos novos casos confirmados da COVID-19, segundo Estado de residência.



Fonte: Centro de Informações Estratégicas da Vigilância em Saúde – CIEVS/TO

IMAGEM 1. Distribuição dos casos confirmados por Coronavírus segundo o município de residência.



Fonte: Centro de Informações Estratégicas da Vigilância em Saúde – CIEVS/TO

TABELA 2. Distribuição dos casos confirmados acumulados da COVID-19, segundo município de residência, TOCANTINS.

MUNICÍPIO	TOTAL	MUNICÍPIO	TOTAL
1 ARAGUAÍNA	4.053	11 ARAGUATINS	215
2 PALMAS	1.884	12 GUARÁI	210
3 XAMBIOÁ	447	13 FORMOSO DO ARAGUAIA	176
4 PORTO NACIONAL	316	14 DARCINÓPOLIS	171
5 TOCANTINÓPOLIS	271	15 AGUIARNÓPOLIS	143
6 AUGUSTINÓPOLIS	262	16 SÃO MIGUEL DO TOCANTINS	135
7 GURUPI	256	17 SÍTIO NOVO DO TOCANTINS	132
8 COLINAS DO TOCANTINS	227	18 SAMPAIO	120
9 PARAISO DO TOCANTINS	219	19 PRAIA NORTE	93
10 NOVA OLINDA	218	20 ITAGUATINS	92

NOTIFICAÇÕES PARA COVID-19

MUNICÍPIO	TOTAL
21 AXIXÁ DO TOCANTINS	91
22 BURITI DO TOCANTINS	88
23 WANDERLÂNDIA	68
24 PALMEIRAS DO TOCANTINS	64
25 CARIRI DO TOCANTINS	62
26 ESPERANTINA	57
27 GOIATINS	53
28 ARAGUAÇU	51
29 ITAPIRATINS	41
30 FILADÉLFIA	40
31 ARAGOMINAS	39
32 MIRACEMA DO TOCANTINS	39
33 ANANÁS	36
34 ARAGUANÃ	35
35 COUTO MAGALHÃES	34
36 NAZARÉ	32
37 LAGOA DA CONFUSÃO	29
38 SANTA TEREZINHA DO TOCANTINS	29
39 BARROLÂNDIA	28
40 BABAÇULÂNDIA	27
41 SÃO BENTO DO TOCANTINS	27
42 MAURILÂNDIA DO TOCANTINS	26
43 PALMEIRANTE	26
44 TABOÇÃO	24
45 RIO SONO	23
46 SANTA FÉ DO ARAGUAIA	23
47 FIGUEIRÓPOLIS	22
48 MIRANORTE	21
49 DIANÓPOLIS	20
50 SÃO SEBASTIÃO DO TOCANTINS	20
51 FÁTIMA	19
52 OLIVEIRA DE FÁTIMA	19
53 ALVORADA	17
54 CARMOLÂNDIA	14
55 CARRASCO BONITO	14
56 PEQUIZEIRO	14
57 MARIANÓPOLIS DO TOCANTINS	13
58 PRESIDENTE KENNEDY	13
59 RIACHINHO	13
60 TOCANTÍNIA	13
61 BANDEIRANTES DO TOCANTINS	12
62 LUZINÓPOLIS	12
63 MURICILÂNDIA	12
64 TALISMÃ	11
65 ANGICO	10
66 COLMEIA	10
67 NOVA ROSALÂNDIA	10
68 PEDRO AFONSO	10
69 ALIANÇA DO TOCANTINS	9

Fonte: Centro de Informações Estratégicas da Vigilância em Saúde – CIEVS/TO

MUNICÍPIO	TOTAL
70 AURORA DO TOCANTINS	9
71 BARRA DO OURO	9
72 CACHOEIRINHA	9
73 SANTA TEREZA DO TOCANTINS	9
74 GOIANORTE	8
75 ARAPOEMA	7
76 BREJINHO DE NAZARÉ	7
77 PUGMIL	7
78 CASEARA	6
79 DUERÉ	6
80 BOM JESUS DO TOCANTINS	5
81 DIVINÓPOLIS DO TOCANTINS	5
82 PONTE ALTA DO TOCANTINS	5
83 SANDOLÂNDIA	5
84 ABREULÂNDIA	4
85 ARRAIAS	4
86 MONTE DO CARMO	4
87 PIRAQUÊ	4
88 ALMAS	3
89 DOIS IRMÃOS DO TOCANTINS	3
90 PAU D'ARCO	3
91 PINDORAMA DO TOCANTINS	3
92 SILVANÓPOLIS	3
93 BRASILÂNDIA DO TOCANTINS	2
94 CAMPOS LINDOS	2
95 IPUEIRAS	2
96 ITACAJÁ	2
97 LAGOA DO TOCANTINS	2
98 NOVO ACORDO	2
99 PEIXE	2
100 PIUM	2
101 RIO DOS BOIS	2
102 APARECIDA DO RIO NEGRO	1
103 ARAGUACEMA	1
104 CHAPADA DE AREIA	1
105 CRIXÁS DO TOCANTINS	1
106 JUARINA	1
107 LAJEADO	1
108 LIZARDA	1
109 NATIVIDADE	1
110 NOVO ALEGRE	1
111 PALMEIRÓPOLIS	1
112 PARANÃ	1
113 RIO DA CONCEIÇÃO	1
114 SANTA ROSA DO TOCANTINS	1
115 SÃO SALVADOR DO TOCANTINS	1
116 TAGUATINGA	1
117 TAIPAS DO TOCANTINS	1
TOTAL	11.222

TABELA 3. Distribuição dos óbitos confirmados acumulados da COVID-19, segundo município de residência, TOCANTINS.

MUNICÍPIO	TOTAL
1 ARAGUAÍNA	59
2 PALMAS	19
3 ARAGUATINS	16
4 NOVA OLINDA	10
5 PARAISO DO TOCANTINS	8
6 GUARÁI	6
7 SÃO MIGUEL DO TOCANTINS	6
8 XAMBIOÁ	6
9 GURUPI	5
10 PORTO NACIONAL	5
11 TOCANTINÓPOLIS	5
12 AGUIARNÓPOLIS	4
13 AUGUSTINÓPOLIS	4
14 SÍTIO NOVO DO TOCANTINS	4
15 AXIXÁ DO TOCANTINS	3
16 COLINAS DO TOCANTINS	3
17 GOIATINS	3
18 WANDERLÂNDIA	3
19 BARRA DO OURO	2
20 MIRANORTE	2
21 NAZARÉ	2
22 SAMPAIO	2
23 ABREULÂNDIA	1
24 ALMAS	1
25 ARAGUAÇU	1

Fonte: Centro de Informações Estratégicas da Vigilância em Saúde – CIEVS/TO

MUNICÍPIO	TOTAL
26 ARAGUANÃ	1
27 ARAPOEMA	1
28 BARROLÂNDIA	1
29 CARIRI DO TOCANTINS	1
30 CARMOLÂNDIA	1
31 CASEARA	1
32 COUTO MAGALHÃES	1
33 DARCIÓPOLIS	1
34 DIANÓPOLIS	1
35 FÁTIMA	1
36 FIGUEIRÓPOLIS	1
37 FILADÉLFIA	1
38 FORMOSO DO ARAGUAIA	1
39 IPUEIRAS	1
40 ITAGUATINS	1
41 LIZARDA	1
42 MARIANÓPOLIS DO TOCANTINS	1
43 MAURILÂNDIA DO TOCANTINS	1
44 NOVO ALEGRE	1
45 PALMEIRANTE	1
46 PALMEIRAS DO TOCANTINS	1
47 PEQUIZEIRO	1
48 RIO SONO	1
49 SANTA TEREZA DO TOCANTINS	1
TOTAL	204

NOTIFICAÇÕES PARA COVID-19

DETALHE DOS NOVOS ÓBITOS

1. Homem de 54 anos, residente de ARAGUAÍNA, com hipertensão e doença renal crônica, faleceu no dia 27 de junho no Hospital Regional da cidade.
2. Homem de 95 anos, residente de ARAGUAÍNA, com doença pulmonar obstrutiva crônica, faleceu no dia 24 de junho no Hospital Regional da cidade.
3. Mulher de 86 anos, residente de AXIXÁ DO TOCANTINS, faleceu no dia 13 de junho em Imperatriz/MA.
4. Homem de 63 anos, residente de PORTO NACIONAL, com hipertensão, faleceu no dia 30 de junho no Hospital Geral de Palmas.

O DETALHAMENTO DOS CASOS ACUMULADOS PODEM SER ACESSADOS NO SITE DA SECRETARIA DA SAÚDE
integra.saude.to.gov.br/covid19

OBSERVAÇÕES:

O Estado possui uma plataforma onde todos podem acompanhar os números da Covid-19 no Tocantins: <http://coronavirus.to.gov.br>

A Secretaria de Estado da Saúde (SES) esclarece que o banco de dados do Estado é dinâmico, em virtude do fechamento das investigações epidemiológicas, que alteram principalmente locais de residência dos casos positivos, trazendo modificações diárias no acumulado dos municípios e no total geral do Estado.

Os dados consolidados neste boletim são referentes às notificações recebidas no último dia, que podem abordar resultados diagnosticados em dias anteriores e notificados posteriormente ao Cievs Estadual. Para manter a credibilidade dos dados contabilizados, os gráficos apresentam a distribuição de novos casos de acordo com a data do diagnóstico e não sua notificação, por parte dos municípios. Em cada edição, o boletim apresenta a distribuição dos novos casos também por este critério.

Todas as informações que constam no boletim são provenientes dos sistemas oficiais do Ministério da Saúde alimentados pelos municípios:

Sistema Gerenciador de Ambiente Laboratorial (GAL) é o sistema utilizado pelos municípios para cadastro das mostras que serão encaminhadas ao Lacen para realização dos exames.

E-SUS-VE é a ferramenta de registro de notificação de casos suspeitos da Covid-19.

SIVEP-Gripe, é o Sistema de Informação da Vigilância Epidemiológica da Gripe, utilizado para notificação dos casos de Síndrome Respiratória Aguda Grave (SRAG) em unidades hospitalares e unidades de Pronto Atendimento (UPA).

SIM é o sistema de Informação sobre mortalidade, desenvolvido pelo Ministério da Saúde para unificação dos dados sobre óbitos no país.

Considerando o aumento recente de casos positivos que tem demandado tempo excessivo para confirmação de residências junto aos municípios, o Estado prevê o preenchimento correto de informações nas plataformas que serão utilizadas para consolidação dos boletins diários e a atualização da residência nos cartões SUS utilizado nos cadastros dos sistemas.

O Estado não irá confirmar residências junto aos municípios, estes devem ficar atentos aos dados informados nos Boletins Epidemiológicos diários, nos sistemas de notificação e cadastros de exames no Lacen.

Qualquer divergência deverá ser informada ao Cievs/COE do Estado que fará as correções nos próximos boletins.

Os dados contidos no boletim são consolidados com resultados de exames realizados no Lacen e notificações recebidas dos municípios até as 23:59h do último dia.