

NOTIFICAÇÕES PARA COVID-19

CASOS CONFIRMADOS

202.398

CASOS RECUPERADOS

185.288

CASOS ATIVOS
(EM ISOLAMENTO DOMICILIAR OU HOSPITALAR)

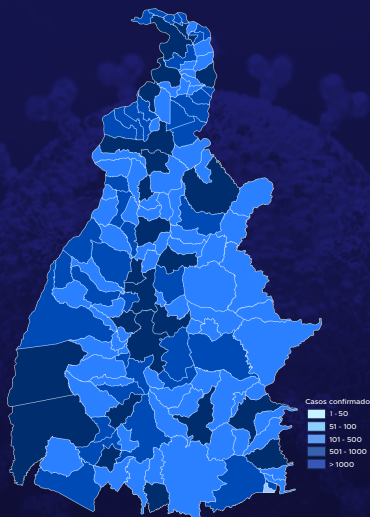
13.780

ÓBITOS

3.330

CASOS NOTIFICADOS

600.515



HOSPITALIZAÇÃO COVID

326

LEITOS PÚBLICOS **224**

CLÍNICOS **72**

UTI COVID **152**

LEITOS PRIVADOS **102**

CLÍNICOS **39**

UTI COVID **63**

VACINÔMETRO

687.048

DOSES APLICADAS

483º BOLETIM EPIDEMIOLÓGICO NOTIFICAÇÕES DA COVID-19 NO TOCANTINS

A Secretaria de Estado da Saúde (SES) informa que neste domingo, 11 de julho, foram contabilizados 186 novos casos confirmados para Covid-19. Deste total, foram registrados 23 nas últimas 24 horas e o restante por exames coletados em dias anteriores e que tiveram seus resultados inseridos no sistema, pelos municípios, na data de ontem.

Desta forma, hoje o Tocantins registra um total de 600.515 pessoas notificadas com a Covid-19 e acumula 202.398 casos confirmados da doença. Destes, pacientes 185.288 estão recuperados e 13.780 estão ainda ativos (em isolamento domiciliar ou hospitalar), além de 3.330 óbitos.

TABELA 1. Distribuição dos novos casos confirmados para COVID-19, segundo município de residência, TOCANTINS.

MUNICÍPIO	TOTAL	MUNICÍPIO	TOTAL
1 PALMAS	76	15 DUERÉ	1
2 GURUPI	34	16 FIGUEIRÓPOLIS	1
3 ARAGUAÍNA	16	17 GUARAI	1
4 PORTO NACIONAL	9	18 ITAPIRATINS	1
5 FORMOSO DO ARAGUAIA	8	19 NOVA ROSALÂNDIA	1
6 COLINAS DO TOCANTINS	6	20 PALMEIRANTE	1
7 SÃO VALÉRIO	6	21 PAU D'ARCO	1
8 CARIRI DO TOCANTINS	5	22 PEDRO AFONSO	1
9 MIRACEMA DO TOCANTINS	5	23 PRESIDENTE KENNEDY	1
10 WANDERLÂNDIA	3	24 SÃO SEBASTIÃO DO TOCANTINS	1
11 MIRANORTE	2	25 SUCUPIRA	1
12 ARAGUAÇU	1	26 TOCANTINÓPOLIS	1
13 BABACULÂNDIA	1	27 XAMBIOÁ	1
14 CENTENÁRIO	1	TOTAL	186

Fonte: Centro de Informações Estratégicas de Vigilância em Saúde - CIEVS/TO

GRÁFICOS 1 E 2. Distribuição dos novos casos confirmados da COVID-19, segundo faixa etária e gênero, TOCANTINS.

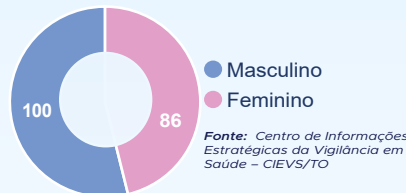
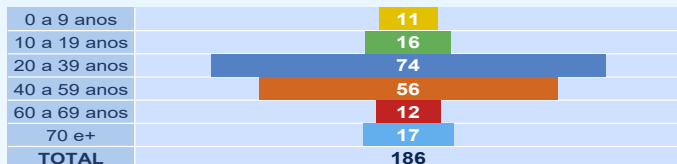


GRÁFICO 3. Perfil dos exames confirmados segundo tipo do teste, TOCANTINS.

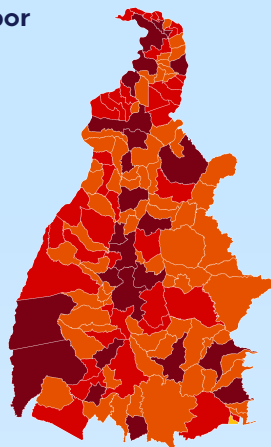
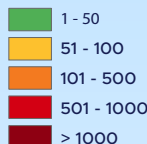


Fonte: LACEN - TO, Acesso GAL em 10/07/2021 e CIEVS.

NOTIFICAÇÕES PARA COVID-19

IMAGEM 1. Distribuição dos casos confirmados por Coronavírus segundo o município de residência.

Casos confirmados



Fonte: Centro de Informações Estratégicas da Vigilância em Saúde – CIEVS/TO

TABELA 2. Distribuição dos casos confirmados acumulados da COVID-19, segundo município de residência, TOCANTINS.

MUNICÍPIO	TOTAL	MUNICÍPIO	TOTAL
1 PALMAS	46.599	56 FÁTIMA	595
2 ARAGUAÍNA	34.493	57 PEQUIZEIRO	579
3 GURUPI	13.075	58 CASEARA	567
4 PORTO NACIONAL	9.279	59 MURICILÂNDIA	565
5 PARAÍSO DO TOCANTINS	7.697	60 ARAGUANA	564
6 COLINAS DO TOCANTINS	7.578	61 SÃO SEBASTIÃO DO TOCANTINS	559
7 GUARÁI	3.228	62 ARAGOMINAS	543
8 FORMOSO DO ARAGUAIA	2.779	63 MONTE DO CARMO	537
9 ARAGUATINS	2.414	64 CARRASCO BONITO	536
10 MIRANORTE	2.372	65 PIUM	531
11 XAMBIOÁ	2.323	66 ITAGUATINS	525
12 TOCANTINÓPOLIS	2.133	67 NAZARÉ	506
13 PEDRO AFONSO	2.026	68 PALMEIRANTE	500
14 MIRACEMA DO TOCANTINS	1.921	69 CRISTALÂNDIA	499
15 LAGOA DA CONFUSÃO	1.811	70 TABOCÃO	496
16 ANANÁS	1.578	71 ARAPOEMA	494
17 DIANÓPOLIS	1.556	72 ITAPORÁ DO TOCANTINS	491
18 AUGUSTINÓPOLIS	1.527	73 BANDEIRANTES DO TOCANTINS	474
19 TAGUATINGA	1.321	74 SÃO VALÉRIO	464
20 ALVORADA	1.184	75 FILADÉLFIA	460
21 NATIVIDADE	1.172	76 RIO DOS BOIS	459
22 PALMEIRÓPOLIS	1.168	77 PARANÁ	444
23 NOVA OLINDA	1.060	78 COUTO MAGALHÃES	436
24 BURITI DO TOCANTINS	1.043	79 NOVA ROSALÂNDIA	436
25 GOIATINS	1.043	80 ITAPIRATINS	410
26 AXIXÁ DO TOCANTINS	1.029	81 MARIANÓPOLIS DO TOCANTINS	403
27 ARRAIAS	1.007	82 PAU D'ARCO	391
28 PONTE ALTA DO TOCANTINS	990	83 SANTA MARIA DO TOCANTINS	391
29 PEIXE	943	84 DUERÉ	370
30 ITACAJÁ	934	85 PONTE ALTA DO BOM JESUS	366
31 SILVANÓPOLIS	930	86 RIACHINHO	366
32 WANDERLÂNDIA	920	87 APARECIDA DO RIO NEGRO	361
33 ARAGUAÇU	855	88 MAURILÂNDIA DO TOCANTINS	355
34 COLMÉIA	836	89 CAMPOS LINDOS	327
35 CARIRI DO TOCANTINS	834	90 GOIANORTE	326
36 BABACULÂNDIA	832	91 SANTA ROSA DO TOCANTINS	326
37 SÃO BENTO DO TOCANTINS	799	92 PRAIA NORTE	325
38 SANTA FÉ DO ARAGUAIA	795	93 PRESIDENTE KENNEDY	324
39 TOCANTÍNIA	795	94 SANTA RITA DO TOCANTINS	323
40 DIVINÓPOLIS DO TOCANTINS	784	95 RECURSOLÂNDIA	311
41 BARROLÂNDIA	752	96 SANDOLÂNDIA	309
42 FIGUEIRÓPOLIS	726	97 NOVO ACORDO	308
43 ESPERANTINA	722	98 PINDORAMA DO TOCANTINS	301
44 DOIS IRMÃOS DO TOCANTINS	688	99 RIO SONO	299
45 ARAGUACEMA	666	100 JAÚ DO TOCANTINS	279
46 COMBINADO	663	101 SUCUPIRA	278
47 SITIO NOVO DO TOCANTINS	662	102 ABREULÂNDIA	277
48 DARCINÓPOLIS	656	103 LAGOA DO TOCANTINS	277
49 AGUIARNÓPOLIS	649	104 PUGMIL	275
50 SAMPAIO	640	105 TALISMÃ	262
51 SÃO MIGUEL DO TOCANTINS	626	106 CARMOLÂNDIA	258
52 BREJINHO DE NAZARÉ	625	107 BRASILÂNDIA DO TOCANTINS	245
53 BERNARDO SAYÃO	624	108 CONCEIÇÃO DO TOCANTINS	239
54 ALIANÇA DO TOCANTINS	622	109 NOVO JARDIM	239
55 PALMEIRAS DO TOCANTINS	600	110 SANTA TEREZA DO TOCANTINS	237

Fonte: Centro de Informações Estratégicas da Vigilância em Saúde – CIEVS/TO

NOTIFICAÇÕES PARA COVID-19

MUNICÍPIO	TOTAL
111 ALMAS	236
112 ANGICO	235
113 PIRAQUÊ	225
114 CENTENÁRIO	213
115 TUPIRAMA	202
116 LUZINÓPOLIS	200
117 MATEIROS	196
118 AURORA DO TOCANTINS	194
119 CHAPADA DA NATIVIDADE	187
120 TUPIRATINS	174
121 LAJEADO	169
122 SANTA TEREZINHA DO TOCANTINS	167
123 CHAPADA DE AREIA	166
124 TAIPAS DO TOCANTINS	166
125 SÃO SALVADOR DO TOCANTINS	165

MUNICÍPIO	TOTAL
126 BARRA DO OURO	162
127 MONTE SANTO DO TOCANTINS	156
128 LAVANDEIRA	149
129 LIZARDA	149
130 RIO DA CONCEIÇÃO	142
131 SÃO FELIX DO TOCANTINS	140
132 CRIXÁS DO TOCANTINS	139
133 JUARINA	137
134 BOM JESUS DO TOCANTINS	135
135 PORTO ALEGRE DO TOCANTINS	134
136 IPUEIRAS	121
137 CACHOEIRINHA	119
138 OLIVEIRA DE FÁTIMA	117
139 NOVO ALEGRE	101
TOTAL	202.398

TABELA 3. Distribuição dos óbitos confirmados acumulados da COVID-19, segundo município de residência, TOCANTINS.

MUNICÍPIO	TOTAL
1 PALMAS	583
2 ARAGUAÍNA	478
3 GURUPI	229
4 PORTO NACIONAL	187
5 PARAÍSO DO TOCANTINS	168
6 COLINAS DO TOCANTINS	132
7 GUARÁI	71
8 ARAGUATINS	62
9 FORMOSO DO ARAGUAIA	56
10 MIRANORTE	56
11 MIRACEMA DO TOCANTINS	50
12 TOCANTINÓPOLIS	43
13 NOVA OLINDA	41
14 DIANÓPOLIS	32
15 XAMBIOÁ	31
16 PEDRO AFONSO	28
17 AUGUSTINÓPOLIS	27
18 ANANÁS	24
19 COLMÉIA	24
20 LAGOA DA CONFUSÃO	24
21 NATIVIDADE	24
22 PALMEIRÓPOLIS	24
23 SILVANÓPOLIS	23
24 TAGUATINGA	23
25 ALIANÇA DO TOCANTINS	20
26 ALVORADA	20
27 ARAGUAÇU	20
28 BARROLÂNDIA	20
29 PEIXE	20
30 AXIXÁ DO TOCANTINS	19
31 DOIS IRMÃOS DO TOCANTINS	19
32 ESPERANTINA	18
33 BURITI DO TOCANTINS	17
34 WANDERLÂNDIA	16
35 BREJINHO DE NAZARÉ	15
36 CRISTALÂNDIA	15
37 FIGUEIRÓPOLIS	15
38 ITAGUATINS	15
39 SÃO MIGUEL DO TOCANTINS	15
40 ARAGUANÁ	14
41 PONTE ALTA DO TOCANTINS	14
42 AGUIARNÓPOLIS	13
43 ARAGUACEMA	13
44 CARIRI DO TOCANTINS	13
45 CASEARA	13
46 MARIANÓPOLIS DO TOCANTINS	13
47 SANTA FÉ DO ARAGUAIA	13
48 BERNARDO SAYÃO	12
49 ITACAJÁ	12
50 NOVA ROSALÂNDIA	12
51 SÃO VALÉRIO	12
52 TOCANTÍNIA	12
53 APARECIDA DO RIO NEGRO	11
54 ARAPOEMA	11
55 DARCINÓPOLIS	11
56 MONTE DO CARMO	11
57 COMBINADO	10
58 DUERÉ	10
59 GOIATINS	10
60 ARAGOMINAS	9
61 CONCEIÇÃO DO TOCANTINS	9
62 DIVINÓPOLIS DO TOCANTINS	9
63 JAÚ DO TOCANTINS	9
64 PEQUIZEIRO	9
65 SÍTIO NOVO DO TOCANTINS	9
66 BANDEIRANTES DO TOCANTINS	8
67 FÁTIMA	8
TABOÇÃO	8

Fonte: Centro de Informações Estratégicas da Vigilância em Saúde - CIEVS/TO

MUNICÍPIO	TOTAL
68 PALMEIRANTE	8
69 PONTE ALTA DO BOM JESUS	8
70 RIO DOS BOIS	8
71 SAMPAIO	8
72 SÃO BENTO DO TOCANTINS	8
73 SÃO SEBASTIÃO DO TOCANTINS	8
74 ARRAIAS	7
75 CENTENÁRIO	7
76 COUTO MAGALHÃES	7
77 GOIANORTE	7
78 LAGOA DO TOCANTINS	7
79 NAZARÉ	7
80 PARANÁ	7
81 PAU D'ARCO	7
82 PRAIA NORTE	7
83 PRESIDENTE KENNEDY	7
84 RIACHINHO	7
85 SANDOLÂNDIA	7
86 SANTA ROSA DO TOCANTINS	7
87 ABREULÂNDIA	6
88 BARRA DO OURO	6
89 BRASILÂNDIA DO TOCANTINS	6
90 CARRASCO BONITO	6
91 FILADÉLFIA	6
92 MONTE SANTO DO TOCANTINS	6
93 PALMEIRAS DO TOCANTINS	6
94 PIUM	6
95 RECURSOLÂNDIA	6
96 SANTA TEREZA DO TOCANTINS	6
97 ALMAS	5
98 AURORA DO TOCANTINS	5
99 BABACULÂNDIA	5
100 CARMOLÂNDIA	5
101 SANTA TEREZINHA DO TOCANTINS	5
102 IPUEIRAS	4
103 ITAPIRATINS	4
104 LAJEADO	4
105 MAURILÂNDIA DO TOCANTINS	4
106 NOVO ACORDO	4
107 NOVO ALEGRE	4
108 ANGICO	3
109 BOM JESUS DO TOCANTINS	3
110 CAMPOS LINDOS	3
111 CHAPADA DE AREIA	3
112 ITAPORÁ DO TOCANTINS	3
113 LIZARDA	3
114 PINDORAMA DO TOCANTINS	3
115 RIO SONO	3
116 SÃO SALVADOR DO TOCANTINS	3
117 TUPIRATINS	3
118 CACHOEIRINHA	2
119 CHAPADA DA NATIVIDADE	2
120 JUARINA	2
121 LUZINÓPOLIS	2
122 MURICILÂNDIA	2
123 NOVO JARDIM	2
124 PORTO ALEGRE DO TOCANTINS	2
125 RIO DA CONCEIÇÃO	2
126 SANTA MARIA DO TOCANTINS	2
127 SANTA RITA DO TOCANTINS	2
128 SÃO FÉLIX DO TOCANTINS	2
129 TALISMÃ	2
130 TUPIRAMA	2
131 OLIVEIRA DE FÁTIMA	1
132 PIRAQUÊ	1
133 PUGMIL	1
134 SUCUPIRA	1
TOTAL	3.330

DETALHE DOS NOVOS ÓBITOS

1. Um homem de 82 anos, residente em Gurupi. Comorbidades: Não relatado. Óbito em 16/06/2021 no Hospital Regional de Gurupi.
2. Um homem de 73 anos, residente em Gurupi. Comorbidades: não relatado. Óbito em 14/06/2021 no Hospital Regional de Gurupi.
3. Uma mulher de 67 anos, residente em Gurupi. Comorbidades: diabetes. Óbito em 02/07/2021 no Hospital Regional de Gurupi.
4. Homem de 52 anos, residente em Gurupi. Comorbidades: não relatado. Óbito em 14/06/2021 no Hospital Regional de Gurupi.
5. Um Homem de 84 anos, residente em Gurupi. Comorbidades: insuficiência renal crônica. Óbito em 14/06/2021 no Hospital Regional de Gurupi.
6. Um Homem de 74 anos, residente em Gurupi. Comorbidades: não relatado. Óbito em 17/05/2021 no Hospital Regional de Gurupi.
7. Uma mulher de 59 anos, residente em Nova Rosalândia. Comorbidades: não relatado. Óbito em 06/07/2021 no Hospital Estadual de Combate à Covid.
8. Uma mulher de 85 anos, residente em Centenário. Comorbidades: não relatado. Óbito em 07/06/2021 no Hospital Geral de Palmas.
9. Um Homem de 52 anos, residente em Xambioá. Comorbidades: não relatado. Óbito em 04/07/2021 no Hospital Regional de Araguaína.
10. Um Homem de 49 anos, residente em Miracema do Tocantins. Comorbidades: não relatado. Óbito em 05/07/2021 no Hospital Regional de Miracema.
11. Um Homem de 75 anos, residente em Colinas. Comorbidades: insuficiência cardíaca congestiva e arritmia cardíaca. Óbito em 12/06/2021 no Hospital Regional de Araguaína.
12. Uma mulher de 42 anos, residente em Miracema do Tocantins. Comorbidades: não relatado. Óbito em 05/07/2021 no Hospital Regional de Miracema.
13. Um Homem de 95 anos, residente em São Sebastião. Comorbidades: não relatado. Óbito em 04/06/2021 no Hospital Regional de Augustinópolis.
14. Uma mulher de 85 anos, residente em Sucupira. Comorbidades: doença respiratória crônica, doença cardíaca crônica. Óbito em 12/06/2021 no Hospital Regional de Gurupi.
15. Uma mulher de 43 anos, residente em Porto Nacional. Comorbidades: enfisema pulmonar. Óbito em 05/07/2021 no Hospital Regional de Porto Nacional.

O DETALHAMENTO DOS CASOS ACUMULADOS PODEM SER ACESSADOS NO SITE DA SECRETARIA DA SAÚDE
integra.saude.to.gov.br/covid19

OBSERVAÇÕES:

O Estado possui uma plataforma onde todos podem acompanhar os números da Covid-19 no Tocantins: <http://coronavirus.to.gov.br>

A Secretaria de Estado da Saúde (SES) esclarece que o banco de dados do Estado é dinâmico, em virtude do fechamento das investigações epidemiológicas, que alteram principalmente locais de residência dos casos positivos, trazendo modificações diárias no acumulado dos municípios e no total geral do Estado.

Os dados consolidados neste boletim são referentes às notificações recebidas no último dia, que podem abordar resultados diagnosticados em dias anteriores e notificados posteriormente ao Cievs Estadual. Para manter a credibilidade dos dados contabilizados, os gráficos apresentam a distribuição de novos casos de acordo com a data do diagnóstico e não sua notificação, por parte dos municípios. Em cada edição, o boletim apresenta a distribuição dos novos casos também por este critério.

Todas as informações que constam no boletim são provenientes dos sistemas oficiais do Ministério da Saúde alimentados pelos municípios:

Sistema Gerenciador de Ambiente Laboratorial (GAL) é o sistema utilizado pelos municípios para cadastro das mostras que serão encaminhadas ao Lacen para realização dos exames.

E-SUS-VE é a ferramenta de registro de notificação de casos suspeitos da Covid-19.

SIVEP-Gripe, é o Sistema de Informação da Vigilância Epidemiológica da Gripe, utilizado para notificação dos casos de Síndrome Respiratória Aguda Grave (SRAG) em unidades hospitalares e unidades de Pronto Atendimento (UPA).

SIM é o sistema de Informação sobre mortalidade, desenvolvido pelo Ministério da Saúde para unificação dos dados sobre óbitos no país.

Considerando o aumento recente de casos positivos que tem demandado tempo excessivo para confirmação de residências junto aos municípios, o Estado prevê o preenchimento correto de informações nas plataformas que serão utilizadas para consolidação dos boletins diários e a atualização da residência nos cartões SUS utilizado nos cadastros dos sistemas.

O Estado não irá confirmar residências junto aos municípios, estes devem ficar atentos aos dados informados nos Boletins Epidemiológicos diários, nos sistemas de notificação e cadastros de exames no Lacen.

Qualquer divergência deverá ser informada ao Cievs/COE do Estado que fará as correções nos próximos boletins.

Os dados contidos no boletim são consolidados com resultados de exames realizados no Lacen e notificações recebidas dos municípios até as 23:59h do último dia.