

NOTIFICAÇÕES PARA COVID-19

CASOS CONFIRMADOS

56.223

CASOS RECUPERADOS

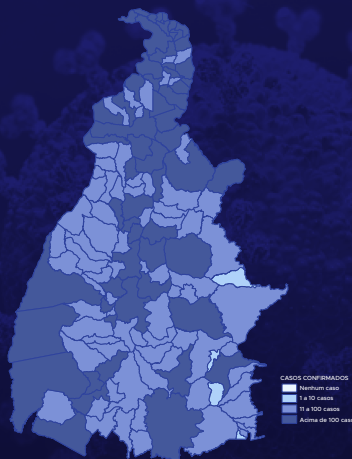
38.330

CASOS ATIVOS
(EM ISOLAMENTO DOMICILIAR OU HOSPITALAR)

17.135

ÓBITOS

758



HOSPITALIZAÇÃO COVID

293

LEITOS PÚBLICOS **185**

CLÍNICOS **90**

UTI COVID **95**

LEITOS PRIVADOS **108**

CLÍNICOS **61**

UTI COVID **47**

177º BOLETIM EPIDEMIOLÓGICO NOTIFICAÇÕES DA COVID-19 NO TOCANTINS

A Secretaria de Estado da Saúde (SES) informa que nesta terça-feira, 08 de setembro, foram contabilizados 321 novos casos confirmados para Covid-19. Deste total, 72 foram registrados nas últimas 24 horas e o restante por exames coletados em dias anteriores e que tiveram seus resultados liberados na data de ontem.

Desta forma, hoje o Tocantins acumula 56.223 confirmados da doença, destes 38.330 pacientes estão recuperados e 17.135 estão ainda ativos (em isolamento domiciliar ou hospitalar), além de 758 óbitos.

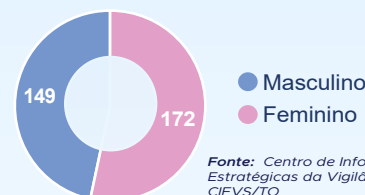
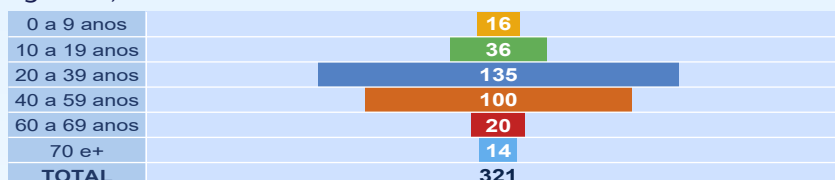
TABELA 1. Distribuição dos novos casos confirmados para COVID-19, segundo município de residência, TOCANTINS.

MUNICÍPIO	TOTAL
1 ARAGUAÍNA	113
2 PALMAS	90
3 NOVA OLINDA	17
4 GURUPI	16
5 PEDRO AFONSO	14
6 PARAÍSO DO TOCANTINS	13
7 PORTO NACIONAL	10
8 RIO DOS BOIS	7
9 ITAPIRATINS	6
10 TUPIRAMA	5
11 ARAGUATINS	4
12 NOVA ROSALÂNDIA	4
13 DIANÓPOLIS	3

Fonte: Centro de Informações Estratégicas da Vigilância em Saúde – CIEVS/TO

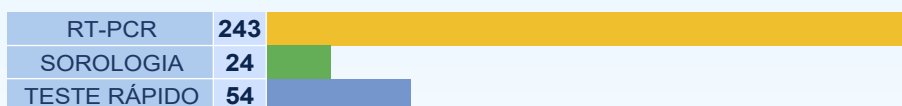
MUNICÍPIO	TOTAL
14 MIRANORTE	3
15 TOCANTINÓPOLIS	3
16 FILADÉLFIA	2
17 FORMOSO DO ARAGUAIA	2
18 PEQUIZEIRO	2
19 ABREULÂNDIA	1
20 ARAPOEMA	1
21 AUGUSTINÓPOLIS	1
22 DOIS IRMÃOS DO TOCANTINS	1
23 FIGUEIRÓPOLIS	1
24 NAZARÉ	1
25 SÃO BENTO DO TOCANTINS	1
TOTAL	321

GRÁFICOS 1 E 2. Distribuição dos novos casos confirmados da COVID-19, segundo faixa etária e gênero, TOCANTINS.



Fonte: Centro de Informações Estratégicas da Vigilância em Saúde – CIEVS/TO

GRÁFICO 3. Perfil dos exames confirmados segundo tipo do teste, TOCANTINS.



Fonte: LACEN – TO, Acesso GAL em 07/09/2020 e CIEVS.

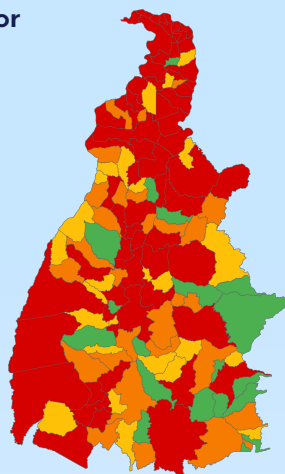

GRÁFICO 4. Distribuição dos novos casos confirmados da COVID-19, segundo Estado de residência.

CASOS	MA	MG
ESTADO	1	1

Fonte: Centro de Informações Estratégicas da Vigilância em Saúde – CIEVS/TO

NOTIFICAÇÕES PARA COVID-19

IMAGEM 1. Distribuição dos casos confirmados por Coronavírus segundo o município de residência.



Fonte: Centro de Informações Estratégicas da Vigilância em Saúde - CIEVS/TO

TABELA 2. Distribuição dos casos confirmados acumulados da COVID-19, segundo município de residência, TOCANTINS.

MUNICÍPIO		TOTAL	MUNICÍPIO		TOTAL
1	PALMAS	13.843	58	FIGUEIRÓPOLIS	122
2	ARAGUAÍNA	13.278	59	PONTE ALTA DO TOCANTINS	119
3	GURUPI	2.882	60	RIACHINHO	117
4	COLINAS DO TOCANTINS	2.055	61	PAU D'ARCO	115
5	PORTO NACIONAL	2.029	62	LUZINÓPOLIS	112
6	PARAÍSO DO TOCANTINS	1.801	63	NOVA ROSALÂNDIA	111
7	FORMOSO DO ARAGUAIA	1.046	64	ITAPIRATINS	108
8	TOCANTINÓPOLIS	771	65	PIUM	105
9	ARAGUATINS	759	66	PALMEIRÓPOLIS	97
10	XAMBIOÁ	756	67	ARRAIAS	95
11	GUARÁI	727	68	ITAPORÃ DO TOCANTINS	92
12	AUGUSTINÓPOLIS	584	69	ALIANÇA DO TOCANTINS	91
13	MIRACEMA DO TOCANTINS	479	70	COUTO MAGALHÃES	88
14	ALVORADA	469	71	ARAPOEMA	86
15	PEDRO AFONSO	461	72	SANTA TEREZA DO TOCANTINS	85
16	ARAGUAÇU	410	73	TALISMÃ	84
17	AGUIARNÓPOLIS	404	74	ALMAS	78
18	GOIATINS	398	75	BARROLÂNDIA	78
19	LAGOA DA CONFUSÃO	392	76	SANTA TEREZINHA DO TOCANTINS	76
20	NOVA OLINDA	386	77	DUERÉ	75
21	TOCANTÍNIA	370	78	BOM JESUS DO TOCANTINS	72
22	MIRANORTE	368	79	MARIANÓPOLIS DO TOCANTINS	72
23	DARCINÓPOLIS	363	80	MURICILÂNDIA	70
24	DIANÓPOLIS	328	81	PEIXE	69
25	SÃO MIGUEL DO TOCANTINS	300	82	TUPIRAMA	69
26	AXIXÁ DO TOCANTINS	291	83	CENTENÁRIO	68
27	ITACAJÁ	290	84	RECURSOLÂNDIA	68
28	SÃO SEBASTIÃO DO TOCANTINS	288	85	COMBINADO	66
29	SAMPAIO	280	86	GOIANORTE	66
30	PALMEIRAS DO TOCANTINS	271	87	PRESIDENTE KENNEDY	66
31	WANDERLÂNDIA	266	88	SILVANÓPOLIS	63
32	SÃO BENTO DO TOCANTINS	255	89	BREJINHO DE NAZARÉ	62
33	ESPERANTINA	252	90	ABREULÂNDIA	61
34	SANTA FÉ DO ARAGUAIA	244	91	CARMOLÂNDIA	58
35	CAMPOS LINDOS	242	92	MONTE DO CARMO	53
36	SÍTIO NOVO DO TOCANTINS	236	93	TAGUATINGA	53
37	ANANÁS	214	94	LAGOA DO TOCANTINS	51
38	CARRASCO BONITO	214	95	SUCUPIRA	50
39	BURITI DO TOCANTINS	201	96	RIO DA CONCEIÇÃO	49
40	BABAÇULÂNDIA	182	97	LIZARDA	48
41	DIVINÓPOLIS DO TOCANTINS	169	98	ANGICO	47
42	COLMEIA	165	99	BRASILÂNDIA DO TOCANTINS	47
43	NAZARÉ	161	100	MAURILÂNDIA DO TOCANTINS	44
44	ARAGUANÃ	158	101	CHAPADA DA NATIVIDADE	43
45	PALMEIRANTE	156	102	CRIXÁS DO TOCANTINS	43
46	ARAGOMINAS	155	103	LAJEADO	42
47	FILADÉLFIA	155	104	ARAGUACEMA	41
48	PEQUIZEIRO	154	105	CRISTALÂNDIA	41
49	PRAIA NORTE	151	106	OLIVEIRA DE FÁTIMA	41
50	CARIRI DO TOCANTINS	143	107	CASEARA	38
51	PARANÃ	140	108	JAÚ DO TOCANTINS	38
52	NATIVIDADE	135	109	PIRAQUÊ	38
53	FÁTIMA	133	110	BARRA DO OURO	37
54	TABOÃO	132	111	APARECIDA DO RIO NEGRO	36
55	RIO SONO	132	112	JUARINA	36
56	ITAGUATINS	128	113	PINDORAMA DO TOCANTINS	36
57	RIO DOS BOIS	126	114	BERNARDO SAYÃO	35

Fonte: Centro de Informações Estratégicas da Vigilância em Saúde - CIEVS/TO

NOTIFICAÇÕES PARA COVID-19

MUNICÍPIO	TOTAL
115 SANTA ROSA DO TOCANTINS	35
116 BANDEIRANTES DO TOCANTINS	34
117 CHAPADA DE AREIA	31
118 SANDOLÂNDIA	31
119 AURORA DO TOCANTINS	30
120 MONTE SANTO DO TOCANTINS	30
121 SANTA MARIA DO TOCANTINS	25
122 CACHOEIRINHA	23
123 DOIS IRMÃOS DO TOCANTINS	23
124 NOVO JARDIM	23
125 SANTA RITA DO TOCANTINS	23
126 LAVANDEIRA	22
127 PUGMIL	22

MUNICÍPIO	TOTAL
128 SÃO SALVADOR DO TOCANTINS	20
129 CONCEIÇÃO DO TOCANTINS	17
130 NOVO ACORDO	16
131 IPUEIRAS	15
132 PONTE ALTA DO BOM JESUS	14
133 SÃO VALÉRIO	14
134 TUPIRATINS	14
135 MATEIROS	11
136 SÃO FÉLIX DO TOCANTINS	7
137 TAIPAS DO TOCANTINS	6
138 NOVO ALEGRE	4
139 PORTO ALEGRE DO TOCANTINS	4
TOTAL	56.223

DETALHE DOS NOVOS ÓBITOS

• **Estado do Tocantins registrou 01 óbitos por Covid-19, na segunda-feira, 07 de setembro.**

1. Homem de 77 anos, residente de Xambioá. Comorbidades: ICC e hipertensão. Óbito no dia 07/09/20 no Hospital Regional de Xambioá.

• **Óbitos de outros dias que entram no boletim desta terça-feira, 08:**

2. Homem de 64 anos, residente de Dois Irmãos do Tocantins. Comorbidades: Sem relatos. Óbito no dia 05/09/20 no Hospital Regional de Miracema.

3. Homem de 48 anos, residente de Miranorte. Comorbidades: alcoolismo. Óbito no dia 06/09/20 no Hospital Regional de Miracema.

4. Homem de 67 anos, residente de Porto Nacional. Comorbidades: hipertensão. Óbito no dia 06/09/20 no Hospital Santa Tereza em Palmas.

TABELA 3. Distribuição dos óbitos confirmados acumulados da COVID-19, segundo município de residência, TOCANTINS.

MUNICÍPIO	TOTAL
1 ARAGUAÍNA	170
2 PALMAS	109
3 GURUPI	41
4 PARAÍSO DO TOCANTINS	37
5 PORTO NACIONAL	37
6 ARAGUATINS	23
7 COLINAS DO TOCANTINS	17
8 TOCANTINÓPOLIS	16
9 GUARÁI	15
10 FORMOSO DO ARAGUAIA	12
11 NOVA OLINDA	12
12 XAMBIOÁ	11
13 AGUIARNÓPOLIS	8
14 AUGUSTINÓPOLIS	8
15 COLMEIA	8
16 ARAGUAÇU	7
17 DIANÓPOLIS	7
18 ITACAJÁ	7
19 PEDRO AFONSO	7
20 SÃO MIGUEL DO TOCANTINS	7
21 ALVORADA	6
22 ANANÁS	6
23 ARAGUANÁ	6
24 ESPERANTINA	6
25 MIRACEMA DO TOCANTINS	6
26 PAU D'ARCO	6
27 GOIATINS	5
28 TOCANTÍNIA	5
29 WANDERLÂNDIA	5
30 BARRA DO OURO	4
31 DARCIÓPOLIS	4
32 FIGUEIRÓPOLIS	4
33 LAGOA DA CONFUSÃO	4
34 LAGOA DO TOCANTINS	4
35 MIRANORTE	4
36 SANTA FÉ DO ARAGUAIA	4
37 SÍTIO NOVO DO TOCANTINS	4
38 ABREULÂNDIA	3
39 AXIXÁ DO TOCANTINS	3
40 BREJINHO DE NAZARÉ	3
41 CENTENÁRIO	3
42 CONCEIÇÃO DO TOCANTINS	3
43 COÚTO MAGALHÃES	3

Fonte: Centro de Informações Estratégicas da Vigilância em Saúde - CIEVS/TO

MUNICÍPIO	TOTAL
44 FÁTIMA	3
45 FILADÉLFIA	3
46 TABOÇÃO	3
47 MARIANÓPOLIS DO TOCANTINS	3
48 NAZARÉ	3
49 PALMEIRANTE	3
50 PALMEIRAS DO TOCANTINS	3
51 PEIXE	3
52 PEQUIZEIRO	3
53 SAMPAIO	3
54 SANDOLÂNDIA	3
55 SILVANÓPOLIS	3
56 TAGUATINGA	3
57 ALMAS	2
58 ARAGOMINAS	2
59 ARAPOEMA	2
60 BABAÇULÂNDIA	2
61 BERNARDO SAYÃO	2
62 CAMPOS LINDOS	2
63 CARIRI DO TOCANTINS	2
64 CRISTALÂNDIA	2
65 ITAGUATINS	2
66 JAÚ DO TOCANTINS	2
67 LUZINÓPOLIS	2
68 PARANÁ	2
69 PRAIA NORTE	2
70 SANTA TEREZINHA DO TOCANTINS	2
71 SÃO BENTO DO TOCANTINS	2
72 TUPIRAMA	2
73 ALIANÇA DO TOCANTINS	1
74 BANDEIRANTES DO TOCANTINS	1
75 BARROLÂNDIA	1
76 BRASILÂNDIA DO TOCANTINS	1
77 CARMOLÂNDIA	1
78 CASEARA	1
79 CHAPADA DE AREIA	1
80 COMBINADO	1
81 DOIS IRMÃOS DO TOCANTINS	1
82 DUERÉ	1
83 GOIANORTE	1
84 IPUEIRAS	1
85 JUARINA	1
86 LIZARDA	1

NOTIFICAÇÕES PARA COVID-19

MUNICÍPIO	TOTAL
87 MAURILÂNDIA DO TOCANTINS	1
88 NATIVIDADE	1
89 NOVA ROSALÂNDIA	1
90 NOVO ALEGRE	1
91 PALMEIRÓPOLIS	1
92 PIRAQUÊ	1
93 PIUM	1

MUNICÍPIO	TOTAL
94 PONTE ALTA DO BOM JESUS	1
95 PONTE ALTA DO TOCANTINS	1
96 PRESIDENTE KENNEDY	1
97 RIO SONO	1
98 SANTA TEREZA DO TOCANTINS	1
99 TALISMÃ	1
TOTAL	758

O DETALHAMENTO DOS CASOS ACUMULADOS PODEM SER ACESSADOS NO SITE DA SECRETARIA DA SAÚDE
integra.saude.to.gov.br/covid19

OBSERVAÇÕES:

O Estado possui uma plataforma onde todos podem acompanhar os números da Covid-19 no Tocantins: <http://coronavirus.to.gov.br>

A Secretaria de Estado da Saúde (SES) esclarece que o banco de dados do Estado é dinâmico, em virtude do fechamento das investigações epidemiológicas, que alteram principalmente locais de residência dos casos positivos, trazendo modificações diárias no acumulado dos municípios e no total geral do Estado.

Os dados consolidados neste boletim são referentes às notificações recebidas no último dia, que podem abordar resultados diagnosticados em dias anteriores e notificados posteriormente ao Cievs Estadual. Para manter a credibilidade dos dados contabilizados, os gráficos apresentam a distribuição de novos casos de acordo com a data do diagnóstico e não sua notificação, por parte dos municípios. Em cada edição, o boletim apresenta a distribuição dos novos casos também por este critério.

Todas as informações que constam no boletim são provenientes dos sistemas oficiais do Ministério da Saúde alimentados pelos municípios:

Sistema Gerenciador de Ambiente Laboratorial (GAL) é o sistema utilizado pelos municípios para cadastro das mostras que serão encaminhadas ao Lacen para realização dos exames.

E-SUS-VE é a ferramenta de registro de notificação de casos suspeitos da Covid-19.

SIVEP-Gripe, é o Sistema de Informação da Vigilância Epidemiológica da Gripe, utilizado para notificação dos casos de Síndrome Respiratória Aguda Grave (SRAG) em unidades hospitalares e unidades de Pronto Atendimento (UPA).

SIM é o sistema de Informação sobre mortalidade, desenvolvido pelo Ministério da Saúde para unificação dos dados sobre óbitos no país.

Considerando o aumento recente de casos positivos que tem demandado tempo excessivo para confirmação de residências junto aos municípios, o Estado prevê o preenchimento correto de informações nas plataformas que serão utilizadas para consolidação dos boletins diários e a atualização da residência nos cartões SUS utilizado nos cadastros dos sistemas.

O Estado não irá confirmar residências junto aos municípios, estes devem ficar atentos aos dados informados nos Boletins Epidemiológicos diários, nos sistemas de notificação e cadastros de exames no Lacen.

Qualquer divergência deverá ser informada ao Cievs/COE do Estado que fará as correções nos próximos boletins.

Os dados contidos no boletim são consolidados com resultados de exames realizados no Lacen e notificações recebidas dos municípios até as 23:59h do último dia.