

NOTIFICAÇÕES PARA COVID-19

CASOS CONFIRMADOS

55.075

CASOS RECUPERADOS

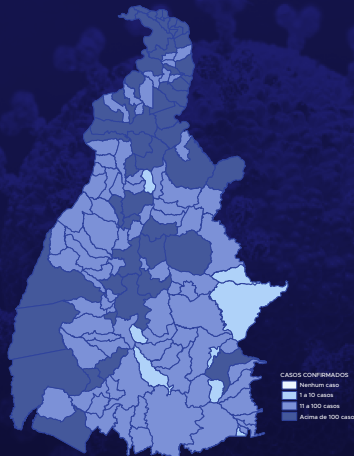
37.063

CASOS ATIVOS
(EM ISOLAMENTO DOMICILIAR OU HOSPITALAR)

17.267

ÓBITOS

745



HOSPITALIZAÇÃO COVID

330

LEITOS PÚBLICOS **210**

CLÍNICOS **117**

UTI COVID **93**

LEITOS PRIVADOS **120**

CLÍNICOS **71**

UTI COVID **49**

174º BOLETIM EPIDEMIOLÓGICO NOTIFICAÇÕES DA COVID-19 NO TOCANTINS

A Secretaria de Estado da Saúde (SES) informa que neste sábado, 05 de setembro, foram contabilizados 1.094 novos casos confirmados para Covid-19. Deste total, 275 foram registrados nas últimas 24 horas e o restante por exames coletados em dias anteriores e que tiveram seus resultados liberados na data de ontem.

Desta forma, hoje o Tocantins acumula 55.075 confirmados da doença, destes 37.063 pacientes estão recuperados e 17.267 estão ainda ativos (em isolamento domiciliar ou hospitalar), além de 745 óbitos.

TABELA 1. Distribuição dos novos casos confirmados para COVID-19, segundo município de residência, TOCANTINS.

MUNICÍPIO	TOTAL
1 ARAGUAÍNA	243
2 PALMAS	243
3 GURUPI	79
4 PARAÍSO DO TOCANTINS	44
5 PORTO NACIONAL	40
6 COLINAS DO TOCANTINS	31
7 ALVORADA	17
8 AUGUSTINÓPOLIS	17
9 ARAGUAÇU	16
10 AXIXÁ DO TOCANTINS	16
11 NOVA OLINDA	15
12 NOVA ROSALÂNDIA	15
13 TOCANTINÓPOLIS	15
14 NATIVIDADE	14
15 PEDRO AFONSO	14
16 ARAGOMINAS	12
17 PALMEIRAS DO TOCANTINS	11
18 AGUIARNÓPOLIS	10
19 ANANÁS	10
20 FORMOSO DO ARAGUAIA	10
21 SÃO BENTO DO TOCANTINS	10
22 ALIANÇA DO TOCANTINS	9
23 BABAÇULÂNDIA	9
24 NAZARÉ	9
25 PRAIA NORTE	9
26 SANDOLÂNDIA	9
27 ARRAIAS	8
28 BOM JESUS DO TOCANTINS	8
29 GOIATINS	8
30 MIRACEMA DO TOCANTINS	8
31 SILVANÓPOLIS	8
32 MIRANORTE	7
33 ARAGUATINS	6
34 CARRASCO BONITO	6
35 COLMEIA	6
36 PONTE ALTA DO TOCANTINS	6
37 DIANÓPOLIS	5
38 FIGUEIRÓPOLIS	5
39 IPUEIRAS	5
40 ITACAJÁ	5

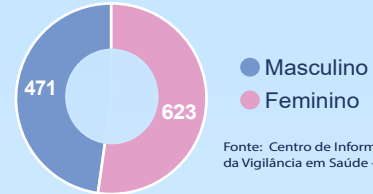
Fonte: Centro de Informações Estratégicas da Vigilância em Saúde – CIEVS/TO

MUNICÍPIO	TOTAL
41 MONTE DO CARMO	5
42 PALMEIRANTE	5
43 FÁTIMA	4
44 PAU D'ARCO	4
45 SANTA TEREZINHA DO TOCANTINS	4
46 TOCANTÍNIA	4
47 ABREULÂNDIA	3
48 LAGOA DA CONFUSÃO	3
49 TALISMÁ	3
50 ALMAS	2
51 ARAPOEMA	2
52 BREJINHO DE NAZARÉ	2
53 BURITI DO TOCANTINS	2
54 COMBINADO	2
55 COUTO MAGALHÃES	2
56 DARCIÓPOLIS	2
57 LAVANDEIRA	2
58 RECURSOLÂNDIA	2
59 SÃO VALÉRIO	2
60 ARAGUANÁ	1
61 BRASILÂNDIA DO TOCANTINS	1
62 CARIRI DO TOCANTINS	1
63 CARMOLÂNDIA	1
64 CENTENÁRIO	1
65 CHAPADA DA NATIVIDADE	1
66 DIVINÓPOLIS DO TOCANTINS	1
67 ESPERANTINA	1
68 FILADÉLFIA	1
69 GOIANORTE	1
70 GUARÁ	1
71 ITAPORÁ DO TOCANTINS	1
72 LUZINÓPOLIS	1
73 MARIANÓPOLIS DO TOCANTINS	1
74 MATEIROS	1
75 PALMEIRÓPOLIS	1
76 PEQUIZEIRO	1
77 PIRAQUÉ	1
78 PRESIDENTE KENNEDY	1
79 SÍTIO NOVO DO TOCANTINS	1
80 XAMBIOÁ	1
TOTAL	1.094

NOTIFICAÇÕES PARA COVID-19


GRÁFICOS 1 E 2. Distribuição dos novos casos confirmados da COVID-19, segundo faixa etária e gênero, TOCANTINS.

0 a 9 anos	43
10 a 19 anos	110
20 a 39 anos	467
40 a 59 anos	344
60 a 69 anos	73
70 e+	57
TOTAL	1.094



Fonte: Centro de Informações Estratégicas da Vigilância em Saúde – CIEVS/TO

GRÁFICO 3. Perfil dos exames confirmados segundo tipo do teste, TOCANTINS.



Fonte: LACEN – TO, Acesso GAL em 23/08/2020 e CIEVS.

Lacen e Fiocruz analisaram no dia 23 de agosto 1.459 exames.

GRÁFICO 4. Distribuição dos novos casos confirmados da COVID-19, segundo Estado de residência.


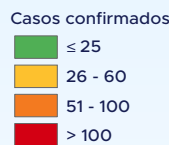
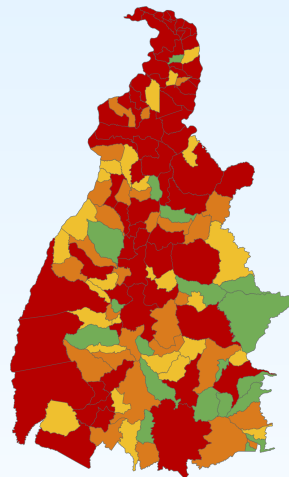


IMAGEM 1. Distribuição dos casos confirmados por Coronavírus segundo o município de residência.



Fonte: Centro de Informações Estratégicas da Vigilância em Saúde – CIEVS/TO



NOTIFICAÇÕES PARA COVID-19

TABELA 2. Distribuição dos casos confirmados acumulados da COVID-19, segundo município de residência, TOCANTINS.

MUNICÍPIO	TOTAL
1 PALMAS	13.436
2 ARAGUAÍNA	12.974
3 GURUPI	2.811
4 COLINAS DO TOCANTINS	2.054
5 PORTO NACIONAL	1.976
6 PARAÍSO DO TOCANTINS	1.767
7 FORMOSO DO ARAGUAIA	1.034
8 TOCANTINÓPOLIS	765
9 XAMBIOÁ	755
10 ARAGUATINS	746
11 GUARÁI	725
12 AUGUSTINÓPOLIS	582
13 MIRACEMA DO TOCANTINS	478
14 ALVORADA	469
15 PEDRO AFONSO	446
16 ARAGUAÇU	410
17 AGUIARNÓPOLIS	403
18 GOIATINS	397
19 LAGOA DA CONFUSÃO	391
20 TOCANTÍNIA	370
21 NOVA OLINDA	369
22 DARCIÓPOLIS	363
23 DIANÓPOLIS	325
24 SÃO MIGUEL DO TOCANTINS	300
25 AXIXÁ DO TOCANTINS	291
26 ITACAJÁ	290
27 SÃO SEBASTIÃO DO TOCANTINS	288
28 MIRANORTE	284
29 SAMPAIO	280
30 PALMEIRAS DO TOCANTINS	271
31 WANDERLÂNDIA	260
32 ESPERANTINA	252
33 SÃO BENTO DO TOCANTINS	252
34 SANTA FÉ DO ARAGUAIA	244
35 CAMPOS LINDOS	242
36 SÍTIO NOVO DO TOCANTINS	236
37 ANANÁS	214
38 CARRASCO BONITO	214
39 BURITI DO TOCANTINS	201
40 BABAÇULÂNDIA	182

Fonte: Centro de Informações Estratégicas da Vigilância em Saúde – CIEVS/TO

MUNICÍPIO	TOTAL
41 DIVINÓPOLIS DO TOCANTINS	169
42 COLMEIA	164
43 NAZARÉ	160
44 -	157
45 ARAGOMINAS	156
46 PALMEIRANTE	155
47 FILADÉLFIA	153
48 PRAIA NORTE	151
49 PARANÁ	140
50 PEQUIZEIRO	137
51 CARIRI DO TOCANTINS	135
52 NATIVIDADE	135
53 FÁTIMA	133
54 TABOÇÃO	132
55 RIO SONO	132
56 ITAGUATINS	127
57 PONTE ALTA DO TOCANTINS	119
58 RIO DOS BOIS	119
59 FIGUEIRÓPOLIS	118
60 RIACHINHO	116
61 PAU D'ARCO	114
62 LUZINÓPOLIS	112
63 PIUM	105
64 ITAPIRATINS	102
65 NOVA ROSALÂNDIA	96
66 ARRAIAS	95
67 PALMEIRÓPOLIS	92
68 ALIANÇA DO TOCANTINS	88
69 COUTO MAGALHÃES	88
70 ARAPOEMA	84
71 ITAPORÃ DO TOCANTINS	84
72 SANTA TEREZA DO TOCANTINS	84
73 TALISMÃ	84
74 ALMAS	78
75 BARROLÂNDIA	78
76 SANTA TEREZINHA DO TOCANTINS	76
77 DUERÉ	75
78 BOM JESUS DO TOCANTINS	72
79 MARIANÓPOLIS DO TOCANTINS	72
80 MURICILÂNDIA	70

MUNICÍPIO	TOTAL
81 PEIXE	69
82 CENTENÁRIO	68
83 COMBINADO	66
84 GOIANORTE	66
85 PRESIDENTE KENNEDY	66
86 RECURSOLÂNDIA	64
87 TUPIRAMA	64
88 BREJINHO DE NAZARÉ	62
89 SILVANÓPOLIS	60
90 ABREULÂNDIA	57
91 CARMOLÂNDIA	57
92 MONTE DO CARMO	54
93 TAGUATINGA	53
94 LAGOA DO TOCANTINS	50
95 SUCUPIRA	50
96 RIO DA CONCEIÇÃO	49
97 LIZARDA	48
98 ANGICO	47
99 BRASILÂNDIA DO TOCANTINS	47
100 MAURILÂNDIA DO TOCANTINS	44
101 CHAPADA DA NATIVIDADE	43
102 CRIXÁS DO TOCANTINS	43
103 ARAGUACEMA	42
104 LAJEADO	41
105 OLIVEIRA DE FÁTIMA	41
106 CRISTALÂNDIA	40
107 CASEARA	38
108 BARRA DO OURO	37
109 JAÚ DO TOCANTINS	37
110 PIRAQUÉ	37
111 APARECIDA DO RIO NEGRO	36

MUNICÍPIO	TOTAL
112 JUARINA	36
113 BERNARDO SAYÃO	35
114 PINDORAMA DO TOCANTINS	35
115 SANTA ROSA DO TOCANTINS	35
116 BANDEIRANTES DO TOCANTINS	34
117 CHAPADA DE AREIA	31
118 AURORA DO TOCANTINS	30
119 MONTE SANTO DO TOCANTINS	30
120 SANDOLÂNDIA	30
121 SANTA MARIA DO TOCANTINS	25
122 CACHOEIRINHA	23
123 NOVO JARDIM	23
124 SANTA RITA DO TOCANTINS	23
125 LAVANDEIRA	22
126 DOIS IRMÃOS DO TOCANTINS	21
127 PUGMIL	21
128 SÃO SALVADOR DO TOCANTINS	20
129 CONCEIÇÃO DO TOCANTINS	17
130 IPUEIRAS	15
131 NOVO ACORDO	15
132 PONTE ALTA DO BOM JESUS	14
133 SÃO VALÉRIO	14
134 TUPIRATINS	14
135 MATEIROS	11
136 SÃO FÉLIX DO TOCANTINS	7
137 TAIPAS DO TOCANTINS	6
138 NOVO ALEGRE	4
139 PORTO ALEGRE DO TOCANTINS	4
TOTAL	55.075

NOTIFICAÇÕES PARA COVID-19

TABELA 3. Distribuição dos óbitos confirmados acumulados da COVID-19, segundo município de residência, TOCANTINS.

MUNICÍPIO	TOTAL	MUNICÍPIO	TOTAL
1 ARAGUAÍNA	166	47 PEIXE	3
2 PALMAS	109	48 PEQUIZEIRO	3
3 GURUPI	41	49 SAMPAIO	3
4 PARAÍSO DO TOCANTINS	36	50 SANDOLÂNDIA	3
5 PORTO NACIONAL	36	51 SILVANÓPOLIS	3
6 ARAGUATINS	23	52 TAGUATINGA	3
7 COLINAS DO TOCANTINS	17	53 ALMAS	2
8 GUARÁI	15	54 ARAGOMINAS	2
9 TOCANTINÓPOLIS	15	55 ARAPOEMA	2
10 FORMOSO DO ARAGUAIA	12	56 BABAÇULÂNDIA	2
11 NOVA OLINDA	12	57 BERNARDO SAYÃO	2
12 XAMBIOÁ	10	58 CAMPOS LINDOS	2
13 AGUIARNÓPOLIS	8	59 CARIRI DO TOCANTINS	2
14 COLMEIA	8	60 CENTENÁRIO	2
15 ARAGUAÇU	7	61 CRISTALÂNDIA	2
16 AUGUSTINÓPOLIS	7	62 ITAGUATINS	2
17 DIANÓPOLIS	7	63 JAÚ DO TOCANTINS	2
18 ITACAJÁ	7	64 LUZINÓPOLIS	2
19 PEDRO AFONSO	7	65 PARANÁ	2
20 SÃO MIGUEL DO TOCANTINS	7	66 PRAIA NORTE	2
21 ALVORADA	6	67 SANTA TEREZINHA DO TOCANTINS	2
22 ANANÁS	6	68 SÃO BENTO DO TOCANTINS	2
23 ARAGUANÃ	6	69 TUPIRAMA	2
24 ESPERANTINA	6	70 ALIANÇA DO TOCANTINS	1
25 MIRACEMA DO TOCANTINS	6	71 BANDEIRANTES DO TOCANTINS	1
26 GOIATINS	5	72 BARROLÂNDIA	1
27 PAU D'ARCO	5	73 BRASILÂNDIA DO TOCANTINS	1
28 TOCANTÍNIA	5	74 CARMOLÂNDIA	1
29 WANDERLÂNDIA	5	75 CASEARA	1
30 BARRA DO OURO	4	76 CHAPADA DE AREIA	1
31 DARWINÓPOLIS	4	77 COMBINADO	1
32 FIGUEIRÓPOLIS	4	78 DUERÉ	1
33 LAGOA DA CONFUSÃO	4	79 GOIANORTE	1
34 LAGOA DO TOCANTINS	4	80 IPUEIRAS	1
35 SANTA FÉ DO ARAGUAIA	4	81 JUARINA	1
36 SÍTIO NOVO DO TOCANTINS	4	82 LIZARDA	1
37 ABREULÂNDIA	3	83 MAURILÂNDIA DO TOCANTINS	1
38 AXIXÁ DO TOCANTINS	3	84 NATIVIDADE	1
39 BREJINHO DE NAZARÉ	3	85 NOVA ROSALÂNDIA	1
40 CONCEIÇÃO DO TOCANTINS	3	86 NOVO ALEGRE	1
41 COUTO MAGALHÃES	3	87 PALMEIRÓPOLIS	1
42 FÁTIMA	3	88 PIRAQUÉ	1
43 FILADÉLFIA	3	89 PIUM	1
44 TABOÃO	3	90 PONTE ALTA DO BOM JESUS	1
45 MARIANÓPOLIS DO TOCANTINS	3	91 PONTE ALTA DO TOCANTINS	1
46 MIRANORTE	3	92 PRESIDENTE KENNEDY	1
47 NAZARÉ	3	93 RIO SONO	1
48 PALMEIRANTE	3	94 SANTA TEREZA DO TOCANTINS	1
49 PALMEIRAS DO TOCANTINS	3	95 TALISMÃ	1
		TOTAL	745

Fonte: Centro de Informações Estratégicas da Vigilância em Saúde – CIEVS/TO

DETALHE DOS NOVOS ÓBITOS

O Estado do Tocantins registrou 01 óbito na sexta-feira, 04 de setembro:

1. Mulher de 70 anos, residente de Araguaína. Óbito no dia 04/09/20 na UPA de Araguaína.

Óbitos de outros dias que entram no boletim deste sábado, 05:

- Homem de 78 anos, residente de Colméia. Comorbidades: dispneia Crônica e enfisema pulmonar. Óbito no dia 02/09/20.
- Mulher de 82 anos. Residente de Itacajá. Comorbidades: hipertensão e dislipidemia. Óbito dia 02/09/20 na UPA de Araguaína.
- Homem de 50 anos, residente de Porto Nacional. Comorbidades: Neoplasia de Laringe. Óbito no dia 30/08/20 no Hospital Regional de Porto Nacional.
- Homem de 49 anos, residente de Palmas. Comorbidade: hipertensão e obesidade. Óbito no dia 03/09/20 no Hospital Geral de Palmas.
- Homem de 100 anos, residente de Palmas. Comorbidades não relatado. Óbito em 01/09/20 no HGP.
- Homem de 51 anos, residente de Palmas. Comorbidades: Edema pulmonar. Óbito no dia 19/08/20 na UPA de Palmas.
- Homem de 93 anos, residente de Palmas. Comorbidades: miocardiopatia. Óbito no Hospital Santa Tereza no dia 03/09/20.
- Homem de 78 anos, residente de Palmas. Comorbidades: hipertensão, diabetes e Alzheimer. Óbito no dia 30/08/20 no Hospital Estadual de Combate à Covid-19.
- Homem de 45 anos, residente de Araguaína. Óbito no dia 03/09/20 no Hospital Regional de Araguaína.
- Homem de 80 anos, residente de Araguaína. Óbito no dia 31/08/20 no Hospital Santa Thereza.
- Homem de 48 anos, residente de Araguaína. Óbito no dia 02/09/20 no Hospital Regional de Araguaína.
- Mulher de 72 anos, residente de Araguaína. Óbito no dia 03/09/20 na UPA de Araguaína.
- Homem de 43 anos, residente de Araguaína. Óbito no dia 03/09/20 na UPA de Araguaína.
- Homem de 86 anos, residente de Araguaína. Comorbidades: hipertensão. Óbito no dia 01/09/20 na UPA de Araguaína.

O DETALHAMENTO DOS CASOS ACUMULADOS PODEM SER ACESSADOS NO SITE DA SECRETARIA DA SAÚDE
integra.saude.to.gov.br/covid19

OBSERVAÇÕES:

O Estado possui uma plataforma onde todos podem acompanhar os números da Covid-19 no Tocantins: <http://coronavirus.to.gov.br>

A Secretaria de Estado da Saúde (SES) esclarece que o banco de dados do Estado é dinâmico, em virtude do fechamento das investigações epidemiológicas, que alteram principalmente locais de residência dos casos positivos, trazendo modificações diárias no acumulado dos municípios e no total geral do Estado.

Os dados consolidados neste boletim são referentes às notificações recebidas no último dia, que podem abordar resultados diagnosticados em dias anteriores e notificados posteriormente ao Cievs Estadual. Para manter a credibilidade dos dados contabilizados, os gráficos apresentam a distribuição de novos casos de acordo com a data do diagnóstico e não sua notificação, por parte dos municípios. Em cada edição, o boletim apresenta a distribuição dos novos casos também por este critério.

Todas as informações que constam no boletim são provenientes dos sistemas oficiais do Ministério da Saúde alimentados pelos municípios:

Sistema Gerenciador de Ambiente Laboratorial (GAL) é o sistema utilizado pelos municípios para cadastro das mostras que serão encaminhadas ao Lacen para realização dos exames.

E-SUS-VE é a ferramenta de registro de notificação de casos suspeitos da Covid-19.

SIVEP-Gripe, é o Sistema de Informação da Vigilância Epidemiológica da Gripe, utilizado para notificação dos casos de Síndrome Respiratória Aguda Grave (SRAG) em unidades hospitalares e unidades de Pronto Atendimento (UPA).

SIM é o sistema de Informação sobre mortalidade, desenvolvido pelo Ministério da Saúde para unificação dos dados sobre óbitos no país.

Considerando o aumento recente de casos positivos que tem demandado tempo excessivo para confirmação de residências junto aos municípios, o Estado prevê o preenchimento correto de informações nas plataformas que serão utilizadas para consolidação dos boletins diários e a atualização da residência nos cartões SUS utilizado nos cadastros dos sistemas.

O Estado não irá confirmar residências junto aos municípios, estes devem ficar atentos aos dados informados nos Boletins Epidemiológicos diários, nos sistemas de notificação e cadastros de exames no Lacen.

Qualquer divergência deverá ser informada ao Cievs/COE do Estado que fará as correções nos próximos boletins.

Os dados contidos no boletim são consolidados com resultados de exames realizados no Lacen e notificações recebidas dos municípios até as 23:59h do último dia.