

NOTIFICAÇÕES PARA COVID-19

CASOS CONFIRMADOS

225.612

CASOS RECUPERADOS

218.698

CASOS ATIVOS
(EM ISOLAMENTO DOMICILIAR OU HOSPITALAR)

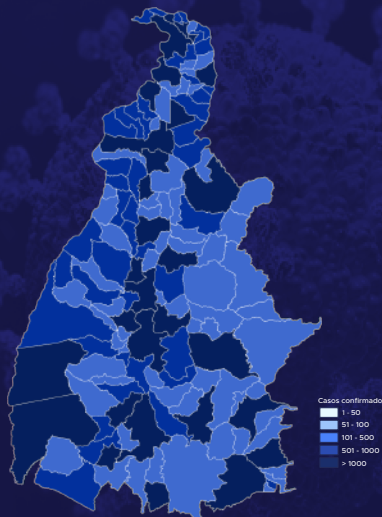
3.108

ÓBITOS

3.806

CASOS NOTIFICADOS

682.875



HOSPITALIZAÇÃO COVID

94

LEITOS PÚBLICOS **72**

CLÍNICOS **27**

UTI COVID **45**

LEITOS PRIVADOS **22**

CLÍNICOS **7**

UTI COVID **15**

VACINÔMETRO

DOSES APLICADAS

1.553.344

570º BOLETIM EPIDEMIOLÓGICO DE NOTIFICAÇÕES DA COVID-19 NO TOCANTINS

A Secretaria de Estado da Saúde (SES) informa que nesta sexta-feira, 08 de outubro, foram contabilizados 297 novos casos confirmados para Covid-19. Deste total, foram registrados 74 nas últimas 24 horas e o restante por exames coletados em dias anteriores e que tiveram seus resultados inseridos no sistema, pelos municípios, na data de ontem.

Desta forma, hoje o Tocantins registra um total de **682.875** pessoas notificadas com a Covid-19 e acumula **225.612** casos confirmados da doença. Destes pacientes **218.698** estão recuperados e **3.108** estão ainda ativos (em isolamento domiciliar ou hospitalar), além de **3.806** óbitos.

TABELA 1. Distribuição dos novos casos confirmados para COVID-19, segundo município de residência, TOCANTINS.

| MUNICÍPIO | TOTAL |
|---------------------------|-------|
| PALMAS | 93 |
| GURUPI | 33 |
| ARAGUAÍNA | 23 |
| PARAÍSO DO TOCANTINS | 22 |
| PORTO NACIONAL | 13 |
| ITAGUATINS | 11 |
| LAGOA DA CONFUSÃO | 10 |
| CAMPOS LINDOS | 9 |
| CARRASCO BONITO | 9 |
| BURITI DO TOCANTINS | 6 |
| MIRANORTE | 6 |
| DIANÓPOLIS | 5 |
| FORMOSO DO ARAGUAIA | 5 |
| MAURILÂNDIA DO TOCANTINS | 5 |
| RIACHINHO | 5 |
| SANTA TEREZA DO TOCANTINS | 4 |
| TOCANTINÓPOLIS | 4 |
| AURORA DO TOCANTINS | 3 |
| SILVANÓPOLIS | 3 |
| WANDERLÂNDIA | 3 |
| ARAGUAÇU | 2 |

Fonte: Centro de Informações Estratégicas da Vigilância em Saúde - CIEVS/TO

| MUNICÍPIO | TOTAL |
|------------------------|------------|
| BREJINHO DE NAZARÉ | 2 |
| LAGOA DO TOCANTINS | 2 |
| PALMEIRÓPOLIS | 2 |
| PINDORAMA DO TOCANTINS | 2 |
| SÃO VALÉRIO | 2 |
| ALVORADA | 1 |
| ANANÁS | 1 |
| ARAGUATINS | 1 |
| ARAPOEMA | 1 |
| COLINAS DO TOCANTINS | 1 |
| FÁTIMA | 1 |
| MIRACEMA DO TOCANTINS | 1 |
| NAZARÉ | 1 |
| NOVA OLÍNDIA | 1 |
| NOVA ROSALÂNDIA | 1 |
| PEIXE | 1 |
| SANDOLÂNDIA | 1 |
| TUPIRAMA | 1 |
| TOTAL | 297 |

GRÁFICO 1. Distribuição dos novos casos confirmados da COVID-19, segundo sexo, TOCANTINS.



GRÁFICO 2. Distribuição dos novos casos confirmados da COVID-19, segundo Faixa Etária, TOCANTINS.

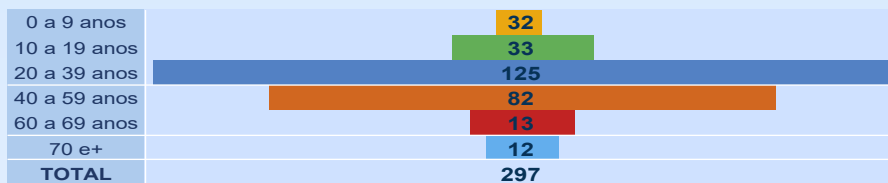


GRÁFICO 3. Perfil dos exames confirmados segundo tipo do teste, TOCANTINS.

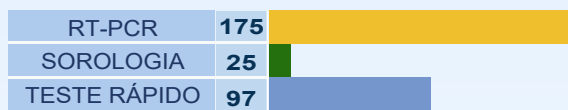
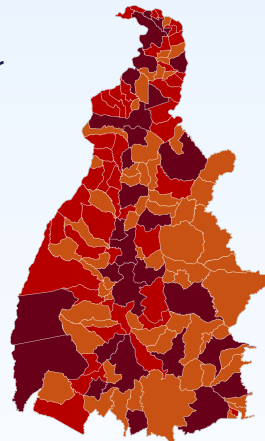


IMAGEM 1. Distribuição dos casos confirmados por Coronavírus segundo o município de residência.



Fonte: Centro de Informações Estratégicas da Vigilância em Saúde – CIEVS/TO

NOTIFICAÇÕES PARA COVID-19

TABELA 2. Distribuição dos casos e óbitos confirmados acumulados da COVID-19, segundo município de residência, TOCANTINS.

| MUNICÍPIO | CASOS | ÓBITOS |
|---------------------------|-------|--------|
| PALMAS | 52446 | 639 |
| ARAGUAÍNA | 37419 | 538 |
| GURUPI | 15119 | 271 |
| PORTO NACIONAL | 10001 | 211 |
| PARAÍSO DO TOCANTINS | 8277 | 183 |
| COLINAS DO TOCANTINS | 7877 | 158 |
| GUARAI | 3414 | 79 |
| ARAGUATINS | 2553 | 71 |
| FORMOSO DO ARAGUAIA | 3385 | 67 |
| MIRANORTE | 2568 | 58 |
| MIRACEMA DO TOCANTINS | 2100 | 53 |
| TOCANTINÓPOLIS | 2503 | 52 |
| NOVA OLINDA | 1160 | 50 |
| DIANÓPOLIS | 1946 | 36 |
| XAMBIOÁ | 2426 | 35 |
| AUGUSTINÓPOLIS | 1831 | 32 |
| TAGUATINGA | 1542 | 31 |
| COLMÉIA | 934 | 29 |
| PALMEIRÓPOLIS | 1311 | 29 |
| PEDRO AFONSO | 2204 | 29 |
| ALVORADA | 1535 | 28 |
| ANANÁS | 1670 | 27 |
| LAGOA DA CONFUSÃO | 2197 | 25 |
| NATIVIDADE | 1235 | 24 |
| SILVANÓPOLIS | 991 | 23 |
| ALIANÇA DO TOCANTINS | 747 | 22 |
| ARAGUAÇU | 951 | 22 |
| BURITI DO TOCANTINS | 1179 | 22 |
| PEIXE | 1062 | 22 |
| AXIXÁ DO TOCANTINS | 1052 | 21 |
| BARROLÂNDIA | 798 | 20 |
| DOIS IRMÃOS DO TOCANTINS | 813 | 20 |
| ESPERANTINA | 734 | 20 |
| WANDERLÂNDIA | 1415 | 20 |
| FIGUEIRÓPOLIS | 927 | 19 |
| CARIRI DO TOCANTINS | 912 | 18 |
| ARAGUACEMA | 782 | 17 |
| BREJINHO DE NAZARÉ | 662 | 17 |
| CRISTALÂNDIA | 592 | 17 |
| GOIATINS | 1137 | 17 |
| PONTE ALTA DO TOCANTINS | 1016 | 17 |
| ARAGUANÁ | 584 | 16 |
| COMBINADO | 1040 | 16 |
| ITACAJÁ | 998 | 16 |
| ITAGUATINS | 585 | 16 |
| SÃO MIGUEL DO TOCANTINS | 666 | 16 |
| SÃO VALÉRIO | 589 | 16 |
| AGUIARNÓPOLIS | 701 | 14 |
| CASEARA | 618 | 14 |
| APARECIDA DO RIO NEGRO | 392 | 13 |
| ARRAIAS | 1133 | 13 |
| BERNARDO SAYÃO | 651 | 13 |
| JAÚ DO TOCANTINS | 299 | 13 |
| MARIANÓPOLIS DO TOCANTINS | 431 | 13 |
| NOVA ROSALÂNDIA | 462 | 13 |
| SANTA FÉ DO ARAGUAIA | 842 | 13 |
| TOCANTÍNIA | 890 | 13 |
| ARAPOEMA | 522 | 12 |
| CONCEIÇÃO DO TOCANTINS | 437 | 12 |
| DÁRCINÓPOLIS | 744 | 12 |
| MONTE DO CARMO | 567 | 12 |
| PEQUIZEIRO | 638 | 12 |
| ARAGOMINAS | 572 | 11 |
| PARANÁ | 677 | 11 |
| PONTE ALTA DO BOM JESUS | 413 | 11 |
| DIVINÓPOLIS DO TOCANTINS | 819 | 10 |
| DUERÉ | 439 | 10 |
| FÁTIMA | 682 | 10 |
| FILADÉLFIA | 671 | 10 |
| PRESIDENTE KENNEDY | 348 | 10 |

| MUNICÍPIO | CASOS | ÓBITOS |
|------------------------------|---------------|-------------|
| SAMPAIO | 651 | 10 |
| SÍTIO NOVO DO TOCANTINS | 713 | 10 |
| PRAIA NORTE | 358 | 9 |
| RIACHINHO | 461 | 9 |
| SANDÂLANDIA | 430 | 9 |
| SÃO BENTO DO TOCANTINS | 833 | 9 |
| BABACULÂNDIA | 884 | 8 |
| BANDEIRANTES DO TOCANTINS | 522 | 8 |
| COUTO MAGALHÃES | 518 | 8 |
| LAGOA DO TOCANTINS | 300 | 8 |
| PALMEIRANTE | 501 | 8 |
| PAU D'ARCO | 416 | 8 |
| PIUM | 552 | 8 |
| RIO DOS BOIS | 471 | 8 |
| SÃO SEBASTIÃO DO TOCANTINS | 574 | 8 |
| TABOÇÃO | 518 | 8 |
| BARRA DO OURO | 167 | 7 |
| CENTENÁRIO | 217 | 7 |
| GOIANORTE | 368 | 7 |
| ITAPIRATINS | 480 | 7 |
| NAZARÉ | 540 | 7 |
| NOVO ALEGRE | 158 | 7 |
| RECURSOLÂNDIA | 319 | 7 |
| SANTA ROSA DO TOCANTINS | 361 | 7 |
| SANTA TEREZA DO TOCANTINS | 290 | 7 |
| ABREULÂNDIA | 321 | 6 |
| AURORA DO TOCANTINS | 299 | 6 |
| BRASILÂNDIA DO TOCANTINS | 255 | 6 |
| CAMPOS LINDOS | 444 | 6 |
| CARMOLÂNDIA | 276 | 6 |
| CARRASCO BONITO | 554 | 6 |
| MONTE SANTO DO TOCANTINS | 178 | 6 |
| NOVO ACORDO | 420 | 6 |
| PALMEIRAS DO TOCANTINS | 640 | 6 |
| PINDORAMA DO TOCANTINS | 370 | 6 |
| ALMAS | 239 | 5 |
| ÂNGICO | 239 | 5 |
| LAJEADO | 191 | 5 |
| SANTA TEREZINHA DO TOCANTINS | 199 | 5 |
| IPUEIRAS | 168 | 4 |
| LIZARDA | 159 | 4 |
| MAURILÂNDIA DO TOCANTINS | 391 | 4 |
| SÃO SALVADOR DO TOCANTINS | 215 | 4 |
| BOM JESUS DO TOCANTINS | 176 | 3 |
| CHAPADA DE AREIA | 185 | 3 |
| ITAPORÁ DO TOCANTINS | 510 | 3 |
| NOVO JARDIM | 280 | 3 |
| PUGMIL | 277 | 3 |
| RIO SONO | 321 | 3 |
| SANTA MARIA DO TOCANTINS | 448 | 3 |
| SUCUPIRA | 315 | 3 |
| TUPIRATINS | 199 | 3 |
| CACHOEIRINHA | 128 | 2 |
| CHAPADA DA NATIVIDADE | 189 | 2 |
| JUARINA | 156 | 2 |
| LUZINÓPOLIS | 214 | 2 |
| MURICILÂNDIA | 569 | 2 |
| PORTO ALEGRE DO TOCANTINS | 196 | 2 |
| RIO DA CONCEIÇÃO | 225 | 2 |
| SANTA RITA DO TOCANTINS | 337 | 2 |
| SÃO FÉLIX DO TOCANTINS | 163 | 2 |
| TALISMÁ | 364 | 2 |
| TUPIRAMA | 211 | 2 |
| OLIVEIRA DE FÁTIMA | 151 | 1 |
| PIRAQUÊ | 245 | 1 |
| CRIXÁS DO TOCANTINS | 168 | 0 |
| LAVANDEIRA | 180 | 0 |
| MATEIROS | 211 | 0 |
| TAIPAS DO TOCANTINS | 201 | 0 |
| TOTAL | 225612 | 3806 |

DETALHES DOS NOVOS ÓBITOS

1. Homem, 46 anos, residente em Lagoa do Tocantins. Comorbidade: doença de chagas e insuficiência cardíaca. Óbito em 30/09/2021 no Hospital Geral de Palmas.
2. Homem, 76 anos, residente em Palmas. Comorbidade: hipertensão e diabetes. Óbito em 30/08/2021 no Hospital Santa Thereza.

O DETALHAMENTO DOS CASOS ACUMULADOS PODEM SER ACESSADOS NO SITE DA SECRETARIA DA SAÚDE
integra.saude.to.gov.br/covid19

OBSERVAÇÕES:

O Estado possui uma plataforma onde todos podem acompanhar os números da Covid-19 no Tocantins: <http://coronavirus.to.gov.br>

A Secretaria de Estado da Saúde (SES) esclarece que o banco de dados do Estado é dinâmico, em virtude do fechamento das investigações epidemiológicas, que alteram principalmente locais de residência dos casos positivos, trazendo modificações diárias no acumulado dos municípios e no total geral do Estado.

Os dados consolidados neste boletim são referentes às notificações recebidas no último dia, que podem abordar resultados diagnosticados em dias anteriores e notificados posteriormente ao Cievs Estadual. Para manter a credibilidade dos dados contabilizados, os gráficos apresentam a distribuição de novos casos de acordo com a data do diagnóstico e não sua notificação, por parte dos municípios. Em cada edição, o boletim apresenta a distribuição dos novos casos também por este critério.

Todas as informações que constam no boletim são provenientes dos sistemas oficiais do Ministério da Saúde alimentados pelos municípios:

Sistema Gerenciador de Ambiente Laboratorial (GAL) é o sistema utilizado pelos municípios para cadastro das mostras que serão encaminhadas ao Lacen para realização dos exames.

E-SUS-VE é a ferramenta de registro de notificação de casos suspeitos da Covid-19.

SIVEP-Gripe, é o Sistema de Informação da Vigilância Epidemiológica da Gripe, utilizado para notificação dos casos de Síndrome Respiratória Aguda Grave (SRAG) em unidades hospitalares e unidades de Pronto Atendimento (UPA).

SIM é o sistema de Informação sobre mortalidade, desenvolvido pelo Ministério da Saúde para unificação dos dados sobre óbitos no país.

Considerando o aumento recente de casos positivos que tem demandado tempo excessivo para confirmação de residências junto aos municípios, o Estado prevê o preenchimento correto de informações nas plataformas que serão utilizadas para consolidação dos boletins diários e a atualização da residência nos cartões SUS utilizado nos cadastros dos sistemas.

O Estado não irá confirmar residências junto aos municípios, estes devem ficar atentos aos dados informados nos Boletins Epidemiológicos diários, nos sistemas de notificação e cadastros de exames no Lacen.

Qualquer divergência deverá ser informada ao Cievs/COE do Estado que fará as correções nos próximos boletins.

Os dados contidos no boletim são consolidados com resultados de exames realizados no Lacen e notificações recebidas dos municípios até as 23:59h do último dia.