

NOTIFICAÇÕES PARA COVID-19

CASOS CONFIRMADOS

260.332

CASOS RECUPERADOS

244.924

CASOS ATIVOS
(EM ISOLAMENTO DOMICILIAR OU HOSPITALAR)

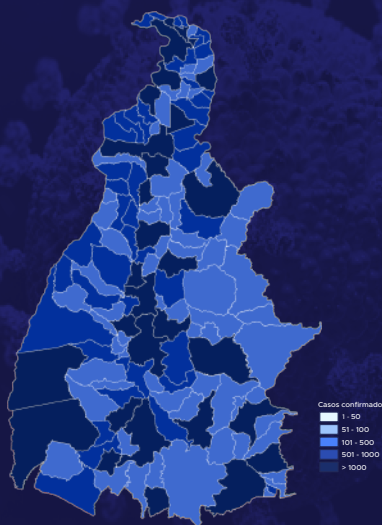
11.422

ÓBITOS

3.986

CASOS NOTIFICADOS

807.525



HOSPITALIZAÇÃO COVID

221

LEITOS PÚBLICOS **161**

CLÍNICOS **83**

UTI COVID **78**

LEITOS PRIVADOS **60**

CLÍNICOS **26**

UTI COVID **34**

VACINÔMETRO

DOSES APLICADAS

2.106.172

647º BOLETIM EPIDEMIOLÓGICO DE NOTIFICAÇÕES DA COVID-19 NO TOCANTINS

A Secretaria de Estado da Saúde (SES) informa que nesta quarta-feira, 26 de janeiro, foram contabilizados 2.363 novos casos confirmados para Covid-19. Deste total, foram registrados 1.035 nas últimas 24 horas e o restante por exames coletados em dias anteriores e que tiveram seus resultados inseridos no sistema, pelos municípios, na data de ontem.

Desta forma, hoje o Tocantins registra um total de **807.525** pessoas notificadas com a Covid-19 e acumula **260.332** casos confirmados da doença. Destes pacientes **244.924** estão recuperados e **11.422** estão ainda ativos (em isolamento domiciliar ou hospitalar), além de **3.986** óbitos.

TABELA 1. Distribuição dos novos casos confirmados para COVID-19, segundo município de residência, TOCANTINS.

MUNICÍPIO	TOTAL
PALMAS	505
ARAGUAÍNA	317
GURUPI	182
PARAÍSO DO TOCANTINS	132
PALMEIRÓPOLIS	89
TOCANTINÓPOLIS	74
PORTO NACIONAL	71
WANDERLÂNDIA	65
COLINAS DO TOCANTINS	63
RIACHINHO	58
ARAGUATINS	55
PEIXE	46
SILVANÓPOLIS	39
FORMOSO DO ARAGUAIA	38
ANANAS	33
NOVA OLINDA	32
BREJINHO DE NAZARÉ	30
LAGOA DA CONFUSÃO	27
CONCEIÇÃO DO TOCANTINS	25
ITACAJÁ	25
ALIANÇA DO TOCANTINS	24
MIRANORTE	24
SÃO MIGUEL DO TOCANTINS	24
COLMÉIA	22
CARIRI DO TOCANTINS	21
PORTO ALEGRE DO TOCANTINS	20
RIO DOS BOIS	18
ALMAS	15
TAGUATINGA	15
ARAGUAÇU	14
ALVORADA	13
GUARAI	13
MONTE DO CARMO	11
RIO DA CONCEIÇÃO	11

Fonte: Centro de Informações Estratégicas da Vigilância em Saúde - CIEVS/TO

MUNICÍPIO	TOTAL
SANTA TEREZINHA DO TOCANTINS	11
TALISMÃ	11
MIRACEMA DO TOCANTINS	10
BURITI DO TOCANTINS	9
COMBINADO	9
COUTO MAGALHÃES	9
FIGUEIRÓPOLIS	9
SÃO VALÉRIO	8
CARRASCO BONITO	7
DARCINÓPOLIS	7
GOIANORTE	7
NOVA ROSALÂNDIA	7
PONTE ALTA DO BOM JESUS	7
SANDOLÂNDIA	7
TUPIRATINS	7
CENTENÁRIO	6
ITAGUATINS	6
MURICILÂNDIA	6
DIANÓPOLIS	5
PRESIDENTE KENNEDY	5
LUZINÓPOLIS	4
MARIANÓPOLIS DO TOCANTINS	4
NAZARÉ	4
SANTA ROSA DO TOCANTINS	4
TUPIRAMA	4
ARAPOEMA	3
AXIXÁ DO TOCANTINS	3
PALMEIRAS DO TOCANTINS	3
PALMEIRANTE	3
PUGMIL	3
ARAGOMINAS	2
ARAGUACEMA	2
BARROLÂNDIA	2
CRIXÁS DO TOCANTINS	2

NOTIFICAÇÕES PARA COVID-19

MUNICÍPIO	TOTAL
DUERÉ	2
ITAPIRATINS	2
PEDRO AFONSO	2
XAMBIOÁ	2
AUGUSTINÓPOLIS	1
BERNARDO SAYÃO	1
CARMOLÂNDIA	1
GOIATINS	1
IPUEIRAS	1
PONTE ALTA DO TOCANTINS	1
SÃO BENTO DO TOCANTINS	1
TAIPAS DO TOCANTINS	1
TOTAL	2363

GRÁFICO 1. GRÁFICO 1. Distribuição dos novos casos confirmados da COVID-19, segundo sexo, TOCANTINS.

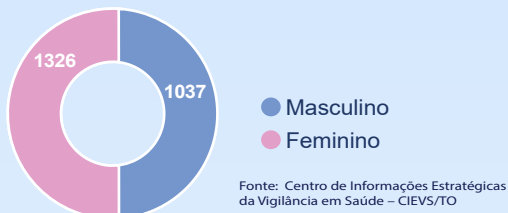


GRÁFICO 2. Distribuição dos novos casos confirmados da COVID-19, segundo Faixa Etária, TOCANTINS.

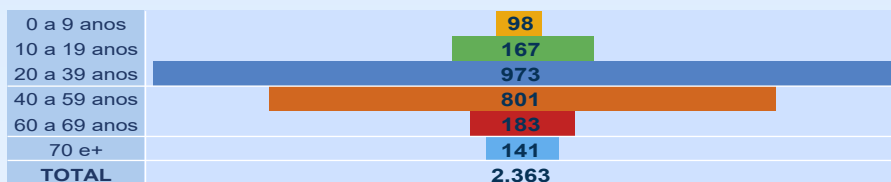
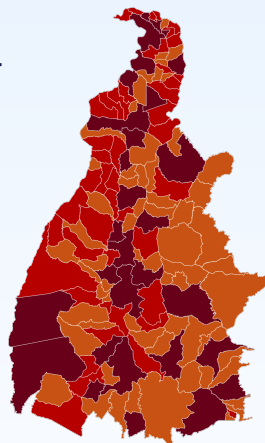


GRÁFICO 3. Perfil dos exames confirmados segundo tipo do teste, TOCANTINS.



IMAGEM 1. Distribuição dos casos confirmados por Coronavírus segundo o município de residência.



Fonte: Centro de Informações Estratégicas da Vigilância em Saúde – CIEVS/TO

NOTIFICAÇÕES PARA COVID-19

TABELA 2. Distribuição dos casos e óbitos confirmados acumulados da COVID-19, segundo município de residência, TOCANTINS.

MUNICÍPIO	CASOS	ÓBITOS	MUNICÍPIO	CASOS	ÓBITOS
PALMAS	63146	688	PRESIDENTE KENNEDY	402	10
ARAGUAÍNA	41912	568	RIACHINHO	614	10
GURUPI	16561	280	SAMPAIO	738	10
PORTO NACIONAL	11389	214	ITAPIRATINS	585	9
PARAÍSO DO TOCANTINS	10091	196	PRAIA NORTE	366	9
COLINAS DO TOCANTINS	8471	158	SANDOLÂNDIA	490	9
GUARAÍ	3566	81	SÃO BENTO DO TOCANTINS	972	9
ARAGUATINS	2975	74	ABREULÂNDIA	368	8
FORMOSO DO ARAGUAIA	3898	67	BABACULÂNDIA	889	8
MIRANORTE	3050	59	BANDEIRANTES DO TOCANTINS	615	8
TOCANTINÓPOLIS	3092	57	BARRA DO OURO	173	8
MIRACEMA DO TOCANTINS	2473	55	COUTO MAGALHÃES	655	8
NOVA OLINDA	1326	50	LAGOA DO TOCANTINS	300	8
DIANÓPOLIS	2179	41	PALMEIRANTE	527	8
XAMBIOÁ	2636	38	PAU D'ARCO	499	8
AUGUSTINÓPOLIS	2014	32	PIUM	563	8
TAGUATINGA	1652	32	RIO DOS BOIS	613	8
PEDRO AFONSO	2351	31	SÃO SEBASTIÃO DO TOCANTINS	649	8
ALVORADA	1980	30	TABOÇÃO	560	8
COLMÉIA	1181	29	AURORA DO TOCANTINS	394	7
PALMEIRÓPOLIS	1761	29	CARRASCO BONITO	676	7
ANANAS	1829	28	CENTENÁRIO	256	7
LAGOA DA CONFUSÃO	2785	28	GOIANORTE	449	7
BURITI DO TOCANTINS	1471	26	NAZARÉ	592	7
ALIANÇA DO TOCANTINS	1022	25	NOVO ACORDO	485	7
NATIVIDADE	1287	24	NOVO ALEGRE	163	7
SILVANÓPOLIS	1185	24	RECURSOLÂNDIA	334	7
AXIXÁ DO TOCANTINS	1140	23	SANTA ROSA DO TOCANTINS	432	7
ARAGUAÇU	1307	22	SANTA TEREZA DO TOCANTINS	301	7
PEIXE	1427	22	BRASILÂNDIA DO TOCANTINS	256	6
ESPERANTINA	803	21	CAMPOS LINDOS	456	6
WANDERLÂNDIA	1657	21	CARMOLÂNDIA	387	6
BARROLÂNDIA	826	20	MONTE SANTO DO TOCANTINS	186	6
DOIS IRMÃOS DO TOCANTINS	870	20	PALMEIRAS DO TOCANTINS	729	6
FIGUEIRÓPOLIS	1071	20	PINDORAMA DO TOCANTINS	406	6
ARAGUACEMA	853	19	PUGMIL	342	6
BREJINHO DE NAZARÉ	843	19	ALMAS	255	5
CARIRI DO TOCANTINS	1080	18	ÂNGICO	253	5
ITAGUATINS	740	18	LAJEADO	218	5
CRISTALÂNDIA	606	17	SANTA TEREZINHA DO TOCANTINS	246	5
GOIATINS	1156	17	IPUEIRAS	189	4
PONTE ALTA DO TOCANTINS	1181	17	ITAPORÁ DO TOCANTINS	573	4
SÃO MIGUEL DO TOCANTINS	870	17	LIZARDA	177	4
SÃO VALÉRIO	811	17	MAURILÂNDIA DO TOCANTINS	530	4
ARAGUANÃ	598	16	RIO SONO	444	4
COMBINADO	1084	16	SÃO SALVADOR DO TOCANTINS	224	4
ITACAJÁ	1271	16	BOM JESUS DO TOCANTINS	186	3
AGUIARNÓPOLIS	737	14	CHAPADA DE AREIA	192	3
CASEARA	619	14	NOVO JARDIM	356	3
MARIANÓPOLIS DO TOCANTINS	455	14	SANTA MARIA DO TOCANTINS	522	3
APARECIDA DO RIO NEGRO	399	13	SÃO FÉLIX DO TOCANTINS	165	3
ARRAIAS	1183	13	SUCUPIRA	389	3
BERNARDO SAYÃO	773	13	TUPIRATINS	229	3
DARCINÓPOLIS	883	13	CACHOEIRINHA	129	2
FILADÉLFIA	734	13	CHAPADA DA NATIVIDADE	227	2
JAÚ DO TOCANTINS	356	13	JUARINA	159	2
NOVA ROSALÂNDIA	493	13	LUZINÓPOLIS	272	2
PARANÁ	751	13	MURICILÂNDIA	630	2
SANTA FÉ DO ARAGUAIA	853	13	PORTO ALEGRE DO TOCANTINS	313	2
TOCANTÍNIA	1101	13	RIO DA CONCEIÇÃO	268	2
ARAPOEMA	602	12	SANTA RITA DO TOCANTINS	357	2
CONCEIÇÃO DO TOCANTINS	559	12	TALISMÃ	386	2
MONTE DO CARMO	750	12	TUPIRAMA	323	2
PEQUIZEIRO	639	12	MATEIROS	234	1
ARAGOMINAS	703	11	OLIVEIRA DE FÁTIMA	162	1
DIVINÓPOLIS DO TOCANTINS	954	11	PIRAQUÊ	279	1
PONTE ALTA DO BOM JESUS	436	11	CRIXÁS DO TOCANTINS	251	0
SÍTIO NOVO DO TOCANTINS	751	11	LAVANDEIRA	180	0
DUERÉ	479	10	TAIPAS DO TOCANTINS	206	0
FÁTIMA	699	10	TOTAL	260332	3986

NOVOS ÓBITOS

Sem novos óbitos notificados nas últimas 24h.

O DETALHAMENTO DOS CASOS ACUMULADOS PODEM SER ACESSADOS NO SITE DA SECRETARIA DA SAÚDE
integra.saude.to.gov.br/covid19

OBSERVAÇÕES:

O Estado possui uma plataforma onde todos podem acompanhar os números da Covid-19 no Tocantins:
<http://coronavirus.to.gov.br>

A Secretaria de Estado da Saúde (SES) esclarece que o banco de dados do Estado é dinâmico, em virtude do fechamento das investigações epidemiológicas, que alteram principalmente locais de residência dos casos positivos, trazendo modificações diárias no acumulado dos municípios e no total geral do Estado.

Os dados consolidados neste boletim são referentes às notificações recebidas no último dia, que podem abordar resultados diagnosticados em dias anteriores e notificados posteriormente ao Cievs Estadual. Para manter a credibilidade dos dados contabilizados, os gráficos apresentam a distribuição de novos casos de acordo com a data do diagnóstico e não sua notificação, por parte dos municípios. Em cada edição, o boletim apresenta a distribuição dos novos casos também por este critério.

Todas as informações que constam no boletim são provenientes dos sistemas oficiais do Ministério da Saúde alimentados pelos municípios:

Sistema Gerenciador de Ambiente Laboratorial (GAL) é o sistema utilizado pelos municípios para cadastro das mostras que serão encaminhadas ao Lacen para realização dos exames.

E-SUS-VE é a ferramenta de registro de notificação de casos suspeitos da Covid-19.

SIVEP-Gripe, é o Sistema de Informação da Vigilância Epidemiológica da Gripe, utilizado para notificação dos casos de Síndrome Respiratória Aguda Grave (SRAG) em unidades hospitalares e unidades de Pronto Atendimento (UPA).

SIM é o sistema de Informação sobre mortalidade, desenvolvido pelo Ministério da Saúde para unificação dos dados sobre óbitos no país.

Considerando o aumento recente de casos positivos que tem demandado tempo excessivo para confirmação de residências junto aos municípios, o Estado prevê o preenchimento correto de informações nas plataformas que serão utilizadas para consolidação dos boletins diários e a atualização da residência nos cartões SUS utilizado nos cadastros dos sistemas.

O Estado não irá confirmar residências junto aos municípios, estes devem ficar atentos aos dados informados nos Boletins Epidemiológicos diários, nos sistemas de notificação e cadastros de exames no Lacen.

Qualquer divergência deverá ser informada ao Cievs/COE do Estado que fará as correções nos próximos boletins.

Os dados contidos no boletim são consolidados com resultados de exames realizados no Lacen e notificações recebidas dos municípios até as 23:59h do último dia.