

NOTIFICAÇÕES PARA COVID-19

CASOS CONFIRMADOS

229.929

CASOS RECUPERADOS

224.830

CASOS ATIVOS
(EM ISOLAMENTO DOMICILIAR OU HOSPITALAR)

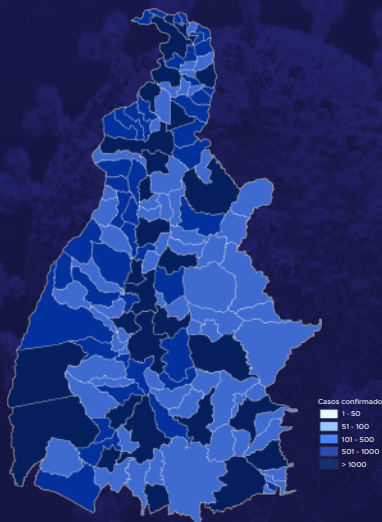
1206

ÓBITOS

3.893

CASOS NOTIFICADOS

705.831



HOSPITALIZAÇÃO COVID

68

LEITOS PÚBLICOS **55**

CLÍNICOS **24**

UTI COVID **31**

LEITOS PRIVADOS **13**

CLÍNICOS **9**

UTI COVID **4**

VACINÔMETRO

DOSES APLICADAS

1.805.761

598º BOLETIM EPIDEMIOLÓGICO DE NOTIFICAÇÕES DA COVID-19 NO TOCANTINS

A Secretaria de Estado da Saúde (SES) informa que nesta quarta-feira, 10 de novembro, foram contabilizados 208 novos casos confirmados para Covid-19. Deste total, foram registrados 81 nas últimas 24 horas e o restante por exames coletados em dias anteriores e que tiveram seus resultados inseridos no sistema, pelos municípios, na data de ontem.

Desta forma, hoje o Tocantins registra um total de **705.831** pessoas notificadas com a Covid-19 e acumula **229.929** casos confirmados da doença. Destes pacientes **224.830** estão recuperados e **1206** estão ainda ativos (em isolamento domiciliar ou hospitalar), além de **3.893** óbitos.

TABELA 1. Distribuição dos novos casos confirmados para COVID-19, segundo município de residência, TOCANTINS.

| MUNICÍPIO | TOTAL |
|--------------------------|-------|
| PALMAS | 27 |
| AXIXÁ DO TOCANTINS | 24 |
| ARAGUAÍNA | 14 |
| LAGOA DA CONFUSÃO | 11 |
| AUGUSTINÓPOLIS | 10 |
| PARAÍSO DO TOCANTINS | 10 |
| PORTO NACIONAL | 10 |
| SILVANÓPOLIS | 10 |
| DIVINÓPOLIS DO TOCANTINS | 7 |
| ARAGUATINS | 6 |
| CAMPOS LINDOS | 6 |
| MONTE DO CARMO | 6 |
| ANANÁS | 5 |
| ARAGUACEMA | 5 |
| MIRACEMA DO TOCANTINS | 5 |
| ALIANÇA DO TOCANTINS | 4 |
| ARRAIAS | 4 |
| COLINAS DO TOCANTINS | 4 |
| GURUPI | 4 |
| ITAGUATINS | 4 |
| ITAPIRATINS | 4 |

Fonte: Centro de Informações Estratégicas da Vigilância em Saúde - CIEVS/TO

| MUNICÍPIO | TOTAL |
|------------------------------|------------|
| MIRANORTE | 4 |
| DIANÓPOLIS | 3 |
| JAÚ DO TOCANTINS | 3 |
| PUGMIL | 3 |
| SANTA TEREZINHA DO TOCANTINS | 3 |
| TOCANTINÓPOLIS | 3 |
| AGUIARNÓPOLIS | 2 |
| BREJINHO DE NAZARÉ | 1 |
| BURITI DO TOCANTINS | 1 |
| CHAPADA DA NATIVIDADE | 1 |
| FILADÉLFIA | 1 |
| IPUEIRAS | 1 |
| MONTE SANTO DO TOCANTINS | 1 |
| PARANÁ | 1 |
| TOTAL | 208 |

GRÁFICO 1. GRÁFICO 1. Distribuição dos novos casos confirmados da COVID-19, segundo sexo, TOCANTINS.



GRÁFICO 2. Distribuição dos novos casos confirmados da COVID-19, segundo Faixa Etária, TOCANTINS.

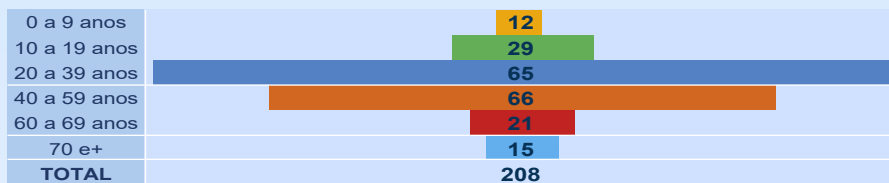


GRÁFICO 3. Perfil dos exames confirmados segundo tipo do teste, TOCANTINS.

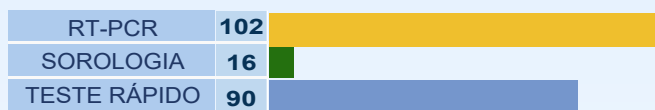
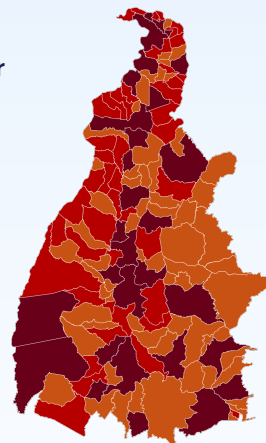


IMAGEM 1. Distribuição dos casos confirmados por Coronavírus segundo o município de residência.



Fonte: Centro de Informações Estratégicas da Vigilância em Saúde – CIEVS/TO

NOTIFICAÇÕES PARA COVID-19

TABELA 2. Distribuição dos casos e óbitos confirmados acumulados da COVID-19, segundo município de residência, TOCANTINS.

| MUNICÍPIO | CASOS | ÓBITOS | MUNICÍPIO | CASOS | ÓBITOS |
|----------------------------|--------|--------|------------------------------|----------------|--------------|
| PALMAS | 53.803 | 674 | BREJINHO DE NAZARÉ | 682 | 17 |
| ARAGUAÍNA | 37.688 | 544 | PEQUIZEIRO | 638 | 12 |
| GURUPI | 15.283 | 279 | CAMPOS LINDOS | 456 | 6 |
| PORTO NACIONAL | 10.250 | 212 | ARAPOEMA | 538 | 12 |
| COLINAS DO TOCANTINS | 8.005 | 158 | CONCEIÇÃO DO TOCANTINS | 437 | 12 |
| PARAÍSO DO TOCANTINS | 8.389 | 187 | PALMEIRAS DO TOCANTINS | 640 | 6 |
| FORMOSO DO ARAGUAIA | 3.418 | 67 | NOVO ACORDO | 426 | 7 |
| ARAGUATINS | 2.641 | 71 | JAÚ DO TOCANTINS | 315 | 13 |
| TOCANTINÓPOLIS | 2.580 | 55 | COUTO MAGALHÃES | 519 | 8 |
| MIRANORTE | 2.614 | 59 | TABOÇÃO | 521 | 8 |
| GUARÁI | 3.427 | 80 | MARIANÓPOLIS DO TOCANTINS | 434 | 13 |
| AUGUSTINÓPOLIS | 1.899 | 32 | SANTA ROSA DO TOCANTINS | 385 | 7 |
| LAGOA DA CONFUSÃO | 2.420 | 27 | SUCUPIRA | 318 | 3 |
| CARIRI DO TOCANTINS | 916 | 18 | RIO SONO | 324 | 3 |
| ALVORADA | 1.534 | 30 | PAU D'ARCO | 425 | 8 |
| MIRACEMA DO TOCANTINS | 2.139 | 54 | SAMPAIO | 651 | 10 |
| TAGUATINGA | 1.548 | 31 | DUERÉ | 445 | 10 |
| DIANÓPOLIS | 2.065 | 38 | NOVA ROSALÂNDIA | 468 | 13 |
| XAMBIOÁ | 2.448 | 36 | RIO DOS BOIS | 477 | 8 |
| PEIXE | 1.063 | 22 | PALMEIRANTE | 511 | 8 |
| WANDERLÂNDIA | 1.431 | 21 | APARECIDA DO RIO NEGRO | 392 | 13 |
| BABAÇULÂNDIA | 886 | 8 | AURORA DO TOCANTINS | 339 | 7 |
| TOCANTÍNIA | 960 | 13 | SANTA TEREZA DO TOCANTINS | 290 | 7 |
| GOIATINS | 1.139 | 17 | PINDORAMA DO TOCANTINS | 375 | 6 |
| FIGUEIRÓPOLIS | 947 | 20 | SANTA MARIA DO TOCANTINS | 521 | 3 |
| ARAGUAÇU | 963 | 22 | RIACHINHO | 536 | 10 |
| SILVANÓPOLIS | 1.055 | 23 | PONTE ALTA DO BOM JESUS | 413 | 11 |
| NOVA OLINDA | 1.166 | 50 | RIO DA CONCEIÇÃO | 248 | 2 |
| ARRAIAS | 1.156 | 13 | MAURILÂNDIA DO TOCANTINS | 444 | 4 |
| ARAGOMINAS | 575 | 11 | TALISMÃ | 371 | 2 |
| PONTE ALTA DO TOCANTINS | 1.022 | 17 | ITAPIRATINS | 484 | 7 |
| ANANÁS | 1.706 | 28 | JUARINA | 158 | 2 |
| PEDRO AFONSO | 2.218 | 31 | PRESIDENTE KENNEDY | 349 | 10 |
| BARROLÂNDIA | 802 | 20 | CHAPADA DA NATIVIDADE | 193 | 2 |
| MONTE DO CARMO | 629 | 12 | LAJEADO | 194 | 5 |
| NATIVIDADE | 1.253 | 24 | MONTE SANTO DO TOCANTINS | 179 | 6 |
| ITACAJÁ | 1.003 | 16 | CARMOLÂNDIA | 278 | 6 |
| ALIANÇA DO TOCANTINS | 763 | 22 | PRAIA NORTE | 360 | 9 |
| BURITI DO TOCANTINS | 1.197 | 22 | SANDOLÂNDIA | 431 | 9 |
| COMBINADO | 1.043 | 16 | ALMAS | 239 | 5 |
| SÃO BENTO DO TOCANTINS | 847 | 9 | NOVO JARDIM | 284 | 3 |
| COLMÉIA | 943 | 29 | ANGICO | 239 | 5 |
| SÃO SEBASTIÃO DO TOCANTINS | 576 | 8 | SANTA RITA DO TOCANTINS | 339 | 2 |
| SANTA FÉ DO ARAGUAIA | 848 | 13 | PIRAQUÊ | 263 | 1 |
| SÃO VALÉRIO | 592 | 17 | MATEIROS | 216 | 1 |
| AXIXÁ DO TOCANTINS | 1.084 | 21 | CRIXÁS DO TOCANTINS | 168 | 0 |
| ESPERANTINA | 740 | 21 | TUPIRATINS | 199 | 3 |
| ARAGUACEMA | 796 | 18 | PUGMIL | 285 | 4 |
| DOIS IRMÃOS DO TOCANTINS | 818 | 20 | CENTENÁRIO | 217 | 7 |
| SÍTIO NOVO DO TOCANTINS | 723 | 10 | ABREULÂNDIA | 327 | 8 |
| FÁTIMA | 692 | 10 | IPUEIRAS | 170 | 4 |
| PALMEIRÓPOLIS | 1.321 | 29 | BRASILÂNDIA DO TOCANTINS | 256 | 6 |
| ARAGUANÃ | 589 | 16 | PORTO ALEGRE DO TOCANTINS | 204 | 2 |
| MURICILÂNDIA | 569 | 2 | SANTA TEREZINHA DO TOCANTINS | 208 | 5 |
| PIUM | 558 | 8 | LAGOA DO TOCANTINS | 300 | 8 |
| DARCINÓPOLIS | 753 | 13 | GOIANORTE | 370 | 7 |
| CRISTALÂNDIA | 593 | 17 | RECURSOLÂNDIA | 319 | 7 |
| SÃO SALVADOR DO TOCANTINS | 215 | 4 | CHAPADA DE AREIA | 185 | 3 |
| BERNARDO SAYÃO | 651 | 13 | LAVANDEIRA | 180 | 0 |
| CARRASCO BONITO | 584 | 6 | BARRA DO OURO | 167 | 7 |
| ITAPORÃ DO TOCANTINS | 511 | 3 | TUPIRAMA | 215 | 2 |
| FILADÉLFIA | 675 | 11 | OLIVEIRA DE FÁTIMA | 155 | 1 |
| DIVINÓPOLIS DO TOCANTINS | 866 | 10 | BOM JESUS DO TOCANTINS | 183 | 3 |
| SÃO MIGUEL DO TOCANTINS | 705 | 17 | LUZINÓPOLIS | 226 | 2 |
| AGUIARNÓPOLIS | 708 | 14 | NOVO ALEGRE | 158 | 7 |
| NAZARÉ | 543 | 7 | LIZARDA | 160 | 4 |
| ITAGUATINS | 634 | 16 | TAIPAS DO TOCANTINS | 201 | 0 |
| CASEARA | 618 | 14 | CACHOEIRINHA | 128 | 2 |
| PARANÁ | 719 | 12 | SÃO FÉLIX DO TOCANTINS | 165 | 3 |
| BANDEIRANTES DO TOCANTINS | 523 | 8 | TOTAL | 229.929 | 3.893 |

DETALHES DOS NOVOS ÓBITOS

1. Homem, 83 anos, residente em Araguaína. Comorbidades: hipertensão e doença pulmonar obstrutiva crônica. Óbito em 02/11/2021 no Hospital Instituto Sinai - Araguaína.
2. Homem, 55 anos, residente em Araguaína. Comorbidades: hipertensão e doença pulmonar obstrutiva crônica. Óbito em 03/11/2021 no Hospital Regional Araguaína.

O DETALHAMENTO DOS CASOS ACUMULADOS PODEM SER ACESSADOS NO SITE DA SECRETARIA DA SAÚDE
integra.saude.to.gov.br/covid19

OBSERVAÇÕES:

O Estado possui uma plataforma onde todos podem acompanhar os números da Covid-19 no Tocantins:
<http://coronavirus.to.gov.br>

A Secretaria de Estado da Saúde (SES) esclarece que o banco de dados do Estado é dinâmico, em virtude do fechamento das investigações epidemiológicas, que alteram principalmente locais de residência dos casos positivos, trazendo modificações diárias no acumulado dos municípios e no total geral do Estado.

Os dados consolidados neste boletim são referentes às notificações recebidas no último dia, que podem abordar resultados diagnosticados em dias anteriores e notificados posteriormente ao Cievs Estadual. Para manter a credibilidade dos dados contabilizados, os gráficos apresentam a distribuição de novos casos de acordo com a data do diagnóstico e não sua notificação, por parte dos municípios. Em cada edição, o boletim apresenta a distribuição dos novos casos também por este critério.

Todas as informações que constam no boletim são provenientes dos sistemas oficiais do Ministério da Saúde alimentados pelos municípios:

Sistema Gerenciador de Ambiente Laboratorial (GAL) é o sistema utilizado pelos municípios para cadastro das mostras que serão encaminhadas ao Lacen para realização dos exames.

E-SUS-VE é a ferramenta de registro de notificação de casos suspeitos da Covid-19.

SIVEP-Gripe, é o Sistema de Informação da Vigilância Epidemiológica da Gripe, utilizado para notificação dos casos de Síndrome Respiratória Aguda Grave (SRAG) em unidades hospitalares e unidades de Pronto Atendimento (UPA).

SIM é o sistema de Informação sobre mortalidade, desenvolvido pelo Ministério da Saúde para unificação dos dados sobre óbitos no país.

Considerando o aumento recente de casos positivos que tem demandado tempo excessivo para confirmação de residências junto aos municípios, o Estado prevê o preenchimento correto de informações nas plataformas que serão utilizadas para consolidação dos boletins diários e a atualização da residência nos cartões SUS utilizado nos cadastros dos sistemas.

O Estado não irá confirmar residências junto aos municípios, estes devem ficar atentos aos dados informados nos Boletins Epidemiológicos diários, nos sistemas de notificação e cadastros de exames no Lacen.

Qualquer divergência deverá ser informada ao Cievs/COE do Estado que fará as correções nos próximos boletins.

Os dados contidos no boletim são consolidados com resultados de exames realizados no Lacen e notificações recebidas dos municípios até as 23:59h do último dia.

