

NOTIFICAÇÕES PARA COVID-19

CASOS CONFIRMADOS

9.681

CASOS RECUPERADOS

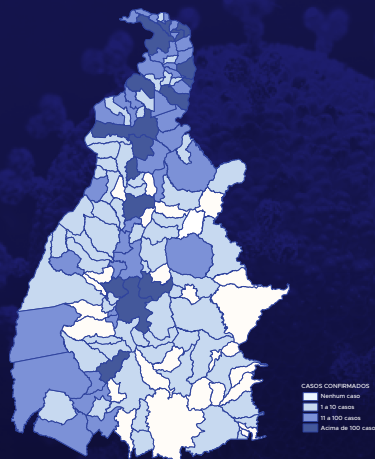
5.965

CASOS EM ISOLAMENTO

3.530

ÓBITOS

186



HOSPITALIZAÇÃO COVID

132

LEITOS PÚBLICOS **69**

CLÍNICOS **38**

UTI COVID **31**

LEITOS PRIVADOS **63**

CLÍNICOS **40**

UTI COVID **23**

103º BOLETIM EPIDEMIOLÓGICO NOTIFICAÇÕES DA COVID-19 NO TOCANTINS

A Secretaria de Estado da Saúde (SES) informa que nesta sexta-feira, 26 de junho, foram contabilizados 258 novos casos confirmados para Covid-19. Desta forma, hoje o Tocantins contabiliza 9.681 casos confirmados da doença, destes 5.965 pacientes estão recuperados e 3.530 estão ainda ativos (em isolamento domiciliar ou hospitalar), além de 186 óbitos.

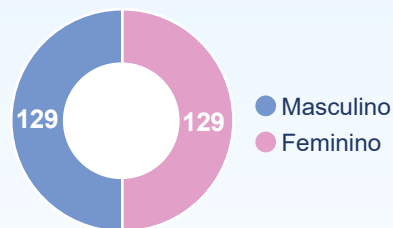
TABELA 1. Distribuição dos novos casos confirmados para COVID-19, segundo município de residência, TOCANTINS.

MUNICÍPIO	TOTAL
1 PALMAS	55
2 ARAGUAÍNA	47
3 PORTO NACIONAL	30
4 AUGUSTINÓPOLIS	13
5 ARAGUACU	11
6 GURUPI	11
7 COLINAS DO TOCANTINS	9
8 WANDERLÂNDIA	9
9 PARAISO DO TOCANTINS	8
10 GUARAÍ	6
11 AGUIARNÓPOLIS	5
12 TOCANTINÓPOLIS	5
13 ARAGUATINS	4
14 ALVORADA	3
15 ANANÁS	3
16 ANGICO	3
17 CARIRI DO TOCANTINS	3
18 FÁTIMA	3
19 FORMOSO DO ARAGUAIA	3
20 NAZARE	3
21 PRAIA NORTE	3
22 SANTA TEREZINHA DO TOCANTINS	3
23 BARROLÂNDIA	2
24 SAMPAIO	2
25 SÃO SEBASTIÃO DO TOCANTINS	2
26 TOCANTINIA	2
27 XAMBIOÁ	2
28 ARAGOMINAS	1
29 CARMOLÂNDIA	1
30 DIANÓPOLIS	1
31 OLIVEIRA DE FÁTIMA	1
32 PEDRO AFONSO	1
33 RIACHINHO	1
34 SANTA FÉ DO ARAGUAIA	1
35 SANTA TEREZA DO TOCANTINS	1
TOTAL	258

Fonte: Centro de Informações Estratégicas da Vigilância em Saúde - CIEVS/TO

GRÁFICOS 1 E 2. Distribuição dos novos casos confirmados da COVID-19, segundo faixa etária e gênero, TOCANTINS.

0 a 9 anos	11
10 a 19 anos	16
20 a 39 anos	116
40 a 59 anos	83
60 a 69 anos	22
70 e+	10
TOTAL	258



Fonte: Centro de Informações Estratégicas da Vigilância em Saúde - CIEVS/TO

NOTIFICAÇÕES PARA COVID-19

GRÁFICO 3. Perfil dos exames confirmados segundo tipo do teste, TOCANTINS.

RT-PCR	118
SOROLOGIA	2
TESTE RÁPIDO	138

Fonte: LACEN - TO, Acesso GAL em 25/06/2020 e CIEVS.

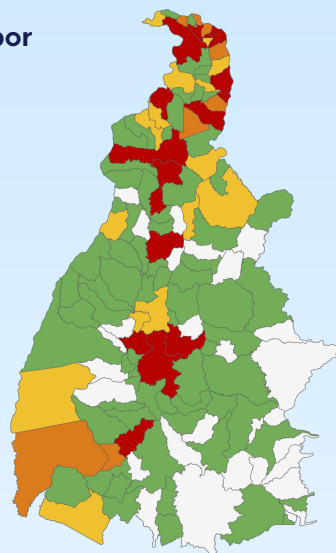
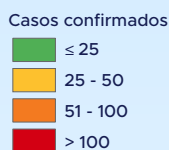
No dia 25 de junho o Lacen analisou 400 testes.

GRÁFICO 4. Distribuição dos novos casos confirmados da COVID-19, segundo Estado de residência.

CASOS	2	2	1	4	1
ESTADO	GO	MA	MT	PA	PI

Fonte: Centro de Informações Estratégicas da Vigilância em Saúde - CIEVS/TO

IMAGEM 1. Distribuição dos casos confirmados por Coronavírus segundo o município de residência.



Fonte: Centro de Informações Estratégicas da Vigilância em Saúde - CIEVS/TO

TABELA 2. Distribuição dos casos confirmados acumulados da COVID-19, segundo município de residência, TOCANTINS.

MUNICÍPIO	TOTAL	MUNICÍPIO	TOTAL
1 ARAGUAÍNA	3.655	26 AXIXÁ DO TOCANTINS	47
2 PALMAS	1.558	27 ESPERANTINA	43
3 XAMBIOÁ	415	28 ITAPIRATINS	40
4 TOCANTINÓPOLIS	255	29 FILADELFIA	38
5 PORTO NACIONAL	243	30 MIRACEMA DO TOCANTINS	38
6 NOVA OLINDA	213	31 ARAGOMINAS	34
7 COLINAS DO TOCANTINS	206	32 ARAGUACU	34
8 GURUPI	205	33 COUTO MAGALHAES	31
9 PARAISO DO TOCANTINS	196	34 ANANÁS	30
10 ARAGUATINS	188	35 ARAGUANÁ	29
11 GUARÁI	178	36 BARROLÂNDIA	28
12 AUGUSTINÓPOLIS	173	37 LAGOA DA CONFUSAO	28
13 DARCIÓPOLIS	165	38 NAZARE	28
14 SÃO MIGUEL DO TOCANTINS	129	39 MAURILÂNDIA DO TOCANTINS	26
15 SÍTIO NOVO DO TOCANTINS	119	40 SANTA TEREZINHA DO TOCANTINS	25
16 AGUIARNÓPOLIS	117	41 SAO BENTO DO TOCANTINS	24
17 PRAIA NORTE	93	42 RIO SONO	23
18 SAMPAIO	93	43 PALMEIRANTE	22
19 FORMOSO DO ARAGUAIA	90	44 TABOÇÃO	22
20 ITAGUATINS	90	45 OLIVEIRA DE FÁTIMA	19
21 BURITI DO TOCANTINS	74	46 FÁTIMA	17
22 CARIRI DO TOCANTINS	60	47 MIRANORTE	17
23 WANDERLÂNDIA	60	48 SANTA FÉ DO ARAGUAIA	17
24 PALMEIRAS DO TOCANTINS	59	49 FIGUEIRÓPOLIS	16
25 GOIATINS	49	50 BABACULÂNDIA	14

NOTIFICAÇÕES PARA COVID-19

MUNICÍPIO	TOTAL
51 SÃO SEBASTIÃO DO TOCANTINS	14
52 MARIANÓPOLIS DO TOCANTINS	13
53 BANDEIRANTES DO TOCANTINS	12
54 LUZINÓPOLIS	12
55 ALVORADA	11
56 DIANÓPOLIS	11
57 TALISMA	11
58 CARMOLÂNDIA	10
59 MURICILÂNDIA	10
60 PEQUIZEIRO	10
61 TOCANTINIA	10
62 AURORA DO TOCANTINS	9
63 CACHOEIRINHA	9
64 ANGICO	8
65 BARRA DO OURO	8
66 GOIANORTE	8
67 NOVA ROSALÂNDIA	8
68 PEDRO AFONSO	8
69 SANTA TEREZA DO TOCANTINS	8
70 COLMEIA	7
71 ALIANÇA DO TOCANTINS	6
72 CARRASCO BONITO	6
73 DUERE	6
74 PUGMIL	6
75 RIACHINHO	6
76 PONTE ALTA DO TOCANTINS	5
77 SANDOLÂNDIA	5
78 ARAPOEMA	4
79 ARRAIAS	4
80 DIVINÓPOLIS DO TOCANTINS	4
81 MONTE DO CARMO	4

Fonte: Centro de Informações Estratégicas da Vigilância em Saúde - CIEVS/TO

MUNICÍPIO	TOTAL
82 ABREULÂNDIA	3
83 BOM JESUS DO TOCANTINS	3
84 BREJINHO DE NAZARE	3
85 PAU D'ARCO	3
86 PINDORAMA DO TOCANTINS	3
87 PIRAQUE	3
88 PRESIDENTE KENNEDY	3
89 SILVANÓPOLIS	3
90 ALMAS	2
91 BRASILÂNDIA DO TOCANTINS	2
92 CAMPOS LINDOS	2
93 CASEARA	2
94 DOIS IRMAOS DO TOCANTINS	2
95 IPUEIRAS	2
96 NOVO ACORDO	2
97 PEIXE	2
98 PIUM	2
99 RIO DOS BOIS	2
100 ARAGUACEMA	1
101 CRIXÁS DO TOCANTINS	1
102 ITACAJA	1
103 JUARINA	1
104 LAJEADO	1
105 LIZARDA	1
106 NATIVIDADE	1
107 NOVO ALEGRE	1
108 PALMEIRÓPOLIS	1
109 SANTA ROSA DO TOCANTINS	1
110 SÃO SALVADOR DO TOCANTINS	1
TOTAL	9.681

TABELA 3. Distribuição dos óbitos confirmados acumulados da COVID-19, segundo município de residência, TOCANTINS.

MUNICÍPIO	TOTAL
1 ARAGUAÍNA	53
2 ARAGUATINS	16
3 PALMAS	16
4 NOVA OLINDA	9
5 PARAISO DO TOCANTINS	7
6 SÃO MIGUEL DO TOCANTINS	6
7 GUARÁI	5
8 GURUPI	5
9 TOCANTINÓPOLIS	5
10 XAMBIOÁ	5
11 AGUIARNÓPOLIS	4
12 AUGUSTINÓPOLIS	4
13 PORTO NACIONAL	4
14 SÍTIO NOVO DO TOCANTINS	4
15 COLINAS DO TOCANTINS	3
16 GOIATINS	3
17 AXIXÁ DO TOCANTINS	2
18 BARRA DO OURO	2
19 MIRANORTE	2
20 NAZARE	2
21 SAMPAIO	2
22 WANDERLÂNDIA	2
23 ABREULÂNDIA	1
24 ARAGUACU	1

Fonte: Centro de Informações Estratégicas da Vigilância em Saúde - CIEVS/TO

MUNICÍPIO	TOTAL
25 ARAGUANÃ	1
26 BARROLÂNDIA	1
27 CARIRI DO TOCANTINS	1
28 CARMOLÂNDIA	1
29 CASEARA	1
30 COUTO MAGALHAES	1
31 DARCIÓPOLIS	1
32 DIANÓPOLIS	1
33 FÁTIMA	1
34 FIGUEIRÓPOLIS	1
35 FILADELFIA	1
36 FORMOSO DO ARAGUAIA	1
37 IPUEIRAS	1
38 ITAGUATINS	1
39 LIZARDA	1
40 MARIANÓPOLIS DO TOCANTINS	1
41 MAURILÂNDIA DO TOCANTINS	1
42 NOVO ALEGRE	1
43 PALMEIRANTE	1
44 PALMEIRAS DO TOCANTINS	1
45 PEQUIZEIRO	1
46 RIO SONO	1
47 SANTA TEREZA DO TOCANTINS	1
TOTAL	186

DETALHE DOS NOVOS ÓBITOS

1. Homem de 73 anos, residente de PALMAS, tinha doença renal crônica, faleceu no dia 25 de junho no Hospital Unimed Palmas.
2. Homem de 60 anos, residente de SAMPAIO, hipertenso e diabético, faleceu no dia 25 de junho no Hospital Regional de Augustinópolis.
3. Homem de 76 anos, residente de ABREULÂNDIA, hipertenso e diabético, faleceu no dia 25 de junho no Hospital Geral de Palmas.

O DETALHAMENTO DOS CASOS ACUMULADOS PODEM SER ACESSADOS NO SITE DA SECRETARIA DA SAÚDE
<http://integra.saude.to.gov.br/covid19>

OBSERVAÇÕES:

O Estado possui uma plataforma onde todos podem acompanhar os números da Covid-19 no Tocantins: <http://coronavirus.to.gov.br>

A Secretaria de Estado da Saúde (SES) esclarece que o banco de dados do Estado é dinâmico, em virtude do fechamento das investigações epidemiológicas, que alteram principalmente locais de residência dos casos positivos, trazendo modificações diárias no acumulado dos municípios e no total geral do Estado.

Os dados consolidados neste boletim são referentes às notificações recebidas no último dia, que podem abordar resultados diagnosticados em dias anteriores e notificados posteriormente ao Cievs Estadual. Para manter a credibilidade dos dados contabilizados, os gráficos apresentam a distribuição de novos casos de acordo com a data do diagnóstico e não sua notificação, por parte dos municípios. Em cada edição, o boletim apresenta a distribuição dos novos casos também por este critério.

Todas as informações que constam no boletim são provenientes dos sistemas oficiais do Ministério da Saúde alimentados pelos municípios:

Sistema Gerenciador de Ambiente Laboratorial (GAL) é o sistema utilizado pelos municípios para cadastro das mostras que serão encaminhadas ao Lacen para realização dos exames.

E-SUS-VE é a ferramenta de registro de notificação de casos suspeitos da Covid-19.

SIVEP-Gripe, é o Sistema de Informação da Vigilância Epidemiológica da Gripe, utilizado para notificação dos casos de Síndrome Respiratória Aguda Grave (SRAG) em unidades hospitalares e unidades de Pronto Atendimento (UPA).

SIM é o sistema de Informação sobre mortalidade, desenvolvido pelo Ministério da Saúde para unificação dos dados sobre óbitos no país.

Considerando o aumento recente de casos positivos que tem demandado tempo excessivo para confirmação de residências junto aos municípios, o Estado prevê o preenchimento correto de informações nas plataformas que serão utilizadas para consolidação dos boletins diários e a atualização da residência nos cartões SUS utilizado nos cadastros dos sistemas.

O Estado não irá confirmar residências junto aos municípios, estes devem ficar atentos aos dados informados nos Boletins Epidemiológicos diários, nos sistemas de notificação e cadastros de exames no Lacen.

Qualquer divergência deverá ser informada ao Cievs/COE do Estado que fará as correções nos próximos boletins.

Os dados contidos no boletim são consolidados com resultados de exames realizados no Lacen e notificações recebidas dos municípios até as 23:59h do último dia.