

## NOTIFICAÇÕES PARA COVID-19

CASOS CONFIRMADOS

**12.640**

CASOS RECUPERADOS

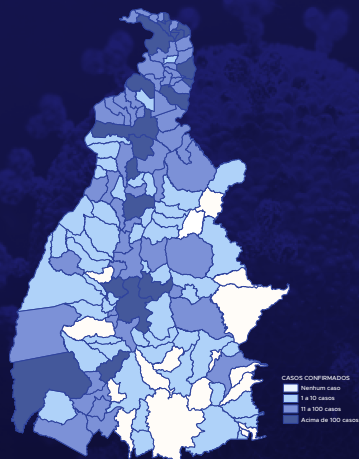
**7.850**

CASOS EM ISOLAMENTO

**4.566**

ÓBITOS

**224**



HOSPITALIZAÇÃO COVID

**171**

LEITOS PÚBLICOS **106**

CLÍNICOS **65**

UTI COVID **41**

LEITOS PRIVADOS **65**

CLÍNICOS **39**

UTI COVID **26**

### 113º BOLETIM EPIDEMIOLÓGICO NOTIFICAÇÕES DA COVID-19 NO TOCANTINS

A Secretaria de Estado da Saúde (SES) informa que nesta segunda-feira, 06 de julho, foram contabilizados 168 novos casos confirmados para Covid-19. Desta forma, hoje o Tocantins contabiliza 12.640 casos confirmados da doença, destes 7.850 pacientes estão recuperados e 4.566 estão ainda ativos (em isolamento domiciliar ou hospitalar), além de 224 óbitos.

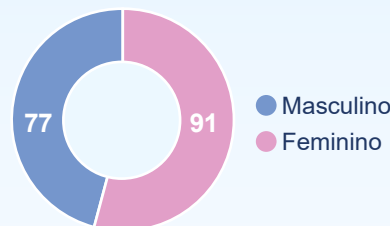
**TABELA 1.** Distribuição dos novos casos confirmados para COVID-19, segundo município de residência, TOCANTINS.

MUNICÍPIO	TOTAL
1 ARAGUAÍNA	
2 PALMAS	
3 PORTO NACIONAL	
4 ARAPOEMA	
5 DARCINÓPOLIS	
6 ESPERANTINA	
7 BERNARDO SAYAO	
8 COLINAS DO TOCANTINS	
9 GOIATINS	
10 RIACHINHO	
11 TOCANTINÓPOLIS	2
12 APARECIDA DO RIO NEGRO	1
13 ARAGUANÃ	1
14 BABAÇULÂNDIA	1
15 BREJINHO DE NAZARÉ	1
16 DIANÓPOLIS	1
17 GURUPI	1
18 ITAPORÃ DO TOCANTINS	1
19 MIRACEMA DO TOCANTINS	1
20 SANTA FÉ DO ARAGUAIA	1
SÃO BENTO DO TOCANTINS	1
<b>TOTAL</b>	<b>168</b>

*Fonte: Centro de Informações Estratégicas da Vigilância em Saúde - CIEVS/TO*

**GRÁFICOS 1 E 2.** Distribuição dos novos casos confirmados da COVID-19, segundo faixa etária e gênero, TOCANTINS.

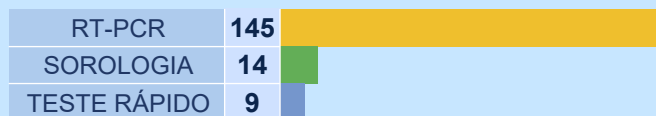
0 a 9 anos	7
10 a 19 anos	15
20 a 39 anos	85
40 a 59 anos	43
60 a 69 anos	13
70 e+	5
<b>TOTAL</b>	<b>168</b>



*Fonte: Centro de Informações Estratégicas da Vigilância em Saúde - CIEVS/TO*

## NOTIFICAÇÕES PARA COVID-19


**GRÁFICO 3.** Perfil dos exames confirmados segundo tipo do teste, TOCANTINS.



Fonte: LACEN - TO, Acesso GAL em 05/07/2020 e CIEVS.

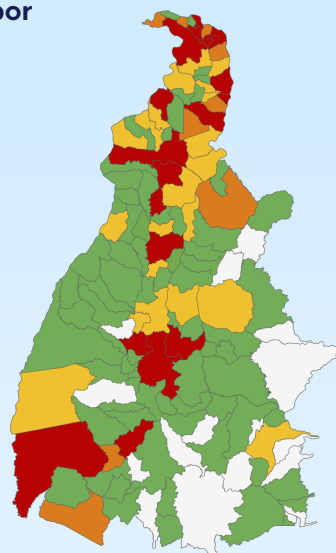
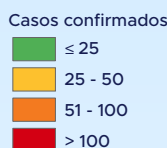
No dia 05 de julho o Lacen analisou 311 testes.

**GRÁFICO 4.** Distribuição dos novos casos confirmados da COVID-19, segundo Estado de residência.



Fonte: Centro de Informações Estratégicas da Vigilância em Saúde - CIEVS/TO

**IMAGEM 1.** Distribuição dos casos confirmados por Coronavírus segundo o município de residência.



Fonte: Centro de Informações Estratégicas da Vigilância em Saúde - CIEVS/TO

**TABELA 2.** Distribuição dos casos confirmados acumulados da COVID-19, segundo município de residência, TOCANTINS.

MUNICÍPIO	TOTAL	MUNICÍPIO	TOTAL
1 ARAGUAÍNA	4.547	28 GOIATINS	60
2 PALMAS	2.236	29 ANANÁS	43
3 XAMBIOÁ	466	30 MIRACEMA DO TOCANTINS	42
4 PORTO NACIONAL	401	31 SANTA FÉ DO ARAGUAIA	42
5 TOCANTINÓPOLIS	292	32 ARAGOMINAS	41
6 GURUPI	286	33 FILADÉLFIA	41
7 AUGUSTINÓPOLIS	278	34 ITAPIRATINS	41
8 COLINAS DO TOCANTINS	247	35 ARAGUANÁ	35
9 PARAÍSO DO TOCANTINS	246	36 BARROLÂNDIA	35
10 ARAGUATINS	228	37 COUTO MAGALHÃES	35
11 GUARÁI	224	38 LAGOA DA CONFUSÃO	34
12 NOVA OLINDA	219	39 BABAÇULÂNDIA	33
13 DARCINÓPOLIS	187	40 NÁZARÉ	32
14 FORMOSO DO ARAGUAIA	185	41 DIANÓPOLIS	31
15 AGUIARNÓPOLIS	159	42 TOCANTÍNIA	30
16 SAMPAIO	135	43 TABOCÃO	29
17 SÃO MIGUEL DO TOCANTINS	135	44 SANTA TEREZINHA DO TOCANTINS	29
18 SÍTIO NOVO DO TOCANTINS	135	45 PRESIDENTE KENNEDY	28
19 AXIXÁ DO TOCANTINS	101	46 SÃO BENTO DO TOCANTINS	28
20 BURITI DO TOCANTINS	94	47 MAURILÂNDIA DO TOCANTINS	26
21 PRAIA NORTE	94	48 PALMEIRANTE	26
22 ITAGUATINS	92	49 RIO SONO	26
23 ESPERANTINA	75	50 ALVORADA	24
24 WANDERLÂNDIA	72	51 FÁTIMA	24
25 PALMEIRAS DO TOCANTINS	67	52 MIRANORTE	23
26 ARAGUAÇU	63	53 FIGUEIRÓPOLIS	22
27 CARIRI DO TOCANTINS	62	54 OLIVEIRA DE FÁTIMA	21

## NOTIFICAÇÕES PARA COVID-19

MUNICÍPIO	TOTAL
55 SÃO SEBASTIÃO DO TOCANTINS	21
56 PEDRO AFONSO	20
57 CARRASCO BONITO	19
58 ARAPOEMA	18
59 RIACHINHO	18
60 CARMOLÂNDIA	15
61 PEQUIZEIRO	14
62 BANDEIRANTES DO TOCANTINS	13
63 MARIANÓPOLIS DO TOCANTINS	13
64 LUZINÓPOLIS	12
65 MURICILÂNDIA	12
66 TALISMÃ	12
67 ANGICO	11
68 BARRA DO OURO	11
69 BREJINHO DE NAZARÉ	11
70 COLMEIA	11
71 PONTE ALTA DO TOCANTINS	11
72 SANTA TEREZA DO TOCANTINS	11
73 NOVA ROSALÂNDIA	10
74 ALIANÇA DO TOCANTINS	9
75 AURORA DO TOCANTINS	9
76 CACHOEIRINHA	9
77 GOIANORTE	8
78 BOM JESUS DO TOCANTINS	7
79 PUGMIL	7
80 SANDOLÂNDIA	7
81 ARRAIAS	6
82 CASEARA	6
83 DUERÉ	6
84 RIO DA CONCEIÇÃO	6
85 DIVINÓPOLIS DO TOCANTINS	5
86 LAGOA DO TOCANTINS	5
87 SANTA ROSA DO TOCANTINS	5
88 ABREULÂNDIA	4
89 ALMAS	4

Fonte: Centro de Informações Estratégicas da Vigilância em Saúde - CIEVS/TO

MUNICÍPIO	TOTAL
90 MONTE DO CARMO	4
91 PIRAQUÊ	4
92 PIUM	4
93 DOIS IRMÃOS DO TOCANTINS	3
94 ITACAJÁ	3
95 PAU D'ARCO	3
96 PEIXE	3
97 PINDORAMA DO TOCANTINS	3
98 SILVANÓPOLIS	3
99 APARECIDA DO RIO NEGRO	2
100 BERNARDO SAYAO	2
101 BRASILÂNDIA DO TOCANTINS	2
102 CAMPOS LINDOS	2
103 CHAPADA DE AREIA	2
104 CRISTALÂNDIA	2
105 IPUEIRAS	2
106 ITAPORÁ DO TOCANTINS	2
107 LAJEADO	2
108 NOVO ACORDO	2
109 PALMEIRÓPOLIS	2
110 RIO DOS BOIS	2
111 TUPIRAMA	2
112 ARAGUACEMA	1
113 CRIXÁS DO TOCANTINS	1
114 JUARINA	1
115 LIZARDA	1
116 NATIVIDADE	1
117 NOVO ALEGRE	1
118 SANTA MARIA DO TOCANTINS	1
119 SÃO SALVADOR DO TOCANTINS	1
120 TAGUATINGA	1
121 TAIPAS DO TOCANTINS	1
122 TUPIRATINS	1
<b>TOTAL</b>	<b>12.640</b>

**TABELA 3. Distribuição dos óbitos confirmados acumulados da COVID-19, segundo município de residência, TOCANTINS.**

MUNICÍPIO	TOTAL
1 ARAGUAÍNA	65
2 PALMAS	22
3 ARAGUATINS	16
4 NOVA OLINDA	10
5 GUARÁI	8
6 PARAÍSO DO TOCANTINS	8
7 XAMBIOÁ	8
8 PORTO NACIONAL	7
9 SÃO MIGUEL DO TOCANTINS	6
10 GURUPI	5
11 TOCANTINÓPOLIS	5
12 AGUIARNÓPOLIS	4
13 AUGUSTINÓPOLIS	4
14 SÍTIO NOVO DO TOCANTINS	4
15 AXIXÁ DO TOCANTINS	3
16 COLINAS DO TOCANTINS	3
17 GOJATINS	3
18 WANDERLÂNDIA	3
19 ARAPOEMA	2
20 BARRA DO OURO	2
21 DIANÓPOLIS	2
22 MIRANORTE	2
23 NAZARÉ	2
24 SAMPAIO	2
25 ABREULÂNDIA	1
26 ALMAS	1
27 ARAGUAÇU	1

Fonte: Centro de Informações Estratégicas da Vigilância em Saúde - CIEVS/TO

MUNICÍPIO	TOTAL
28 ARAGUANÃ	1
29 BARROLÂNDIA	1
30 BREJINHO DE NAZARÉ	1
31 CARIRI DO TOCANTINS	1
32 CARMOLÂNDIA	1
33 CASEARA	1
34 COUTO MAGALHÃES	1
35 DARCIÓPOLIS	1
36 FÁTIMA	1
37 FIGUEIRÓPOLIS	1
38 FILADÉLFIA	1
39 FORMOSO DO ARAGUAIA	1
40 IPUEIRAS	1
41 ITAGUATINS	1
42 LIZARDA	1
43 MARIANÓPOLIS DO TOCANTINS	1
44 MAURILÂNDIA DO TOCANTINS	1
45 NOVO ALEGRE	1
46 PALMEIRANTE	1
47 PALMEIRAS DO TOCANTINS	1
48 PEDRO AFONSO	1
49 PEQUIZEIRO	1
50 PIRAQUÊ	1
51 RIO SONO	1
52 SANTA TEREZA DO TOCANTINS	1
<b>TOTAL</b>	<b>224</b>

### DETALHE DOS NOVOS ÓBITOS

1. Mulher de 37 anos, residente em XAMBIOÁ, com diabetes, faleceu no dia 04 de julho no Hospital Regional de Araguaína.
2. Mulher de 45 anos, residente em DIANÓPOLIS, com diabetes, faleceu no dia 04 de julho no Hospital Regional de Porto Nacional.
3. Mulher de 81 anos, residente em GUARÁI, com diabetes e hipertensão, faleceu no dia 05 de julho no Hospital Regional de Guarai.
4. Homem de 87 anos, residente em BREJINHO DE NAZARÉ, com hipertensão, faleceu no dia 05 de julho no Hospital Regional de Porto Nacional.

O DETALHAMENTO DOS CASOS ACUMULADOS PODEM SER ACESSADOS NO SITE DA SECRETARIA DA SAÚDE  
[integra.saude.to.gov.br/covid19](http://integra.saude.to.gov.br/covid19)

### OBSERVAÇÕES:

O Estado possui uma plataforma onde todos podem acompanhar os números da Covid-19 no Tocantins: <http://coronavirus.to.gov.br>

A Secretaria de Estado da Saúde (SES) esclarece que o banco de dados do Estado é dinâmico, em virtude do fechamento das investigações epidemiológicas, que alteram principalmente locais de residência dos casos positivos, trazendo modificações diárias no acumulado dos municípios e no total geral do Estado.

*Os dados consolidados neste boletim são referentes às notificações recebidas no último dia, que podem abordar resultados diagnosticados em dias anteriores e notificados posteriormente ao Cievs Estadual. Para manter a credibilidade dos dados contabilizados, os gráficos apresentam a distribuição de novos casos de acordo com a data do diagnóstico e não sua notificação, por parte dos municípios. Em cada edição, o boletim apresenta a distribuição dos novos casos também por este critério.*

Todas as informações que constam no boletim são provenientes dos sistemas oficiais do Ministério da Saúde alimentados pelos municípios:

**Sistema Gerenciador de Ambiente Laboratorial (GAL)** é o sistema utilizado pelos municípios para cadastro das mostras que serão encaminhadas ao Lacen para realização dos exames.

**E-SUS-VE** é a ferramenta de registro de notificação de casos suspeitos da Covid-19.

**SIVEP-Gripe**, é o Sistema de Informação da Vigilância Epidemiológica da Gripe, utilizado para notificação dos casos de Síndrome Respiratória Aguda Grave (SRAG) em unidades hospitalares e unidades de Pronto Atendimento (UPA).

**SIM** é o sistema de Informação sobre mortalidade, desenvolvido pelo Ministério da Saúde para unificação dos dados sobre óbitos no país.

Considerando o aumento recente de casos positivos que tem demandado tempo excessivo para confirmação de residências junto aos municípios, o Estado prevê o preenchimento correto de informações nas plataformas que serão utilizadas para consolidação dos boletins diários e a atualização da residência nos cartões SUS utilizado nos cadastros dos sistemas.

**O Estado não irá confirmar residências junto aos municípios, estes devem ficar atentos aos dados informados nos Boletins Epidemiológicos diários, nos sistemas de notificação e cadastros de exames no Lacen.**

Qualquer divergência deverá ser informada ao Cievs/COE do Estado que fará as correções nos próximos boletins.

Os dados contidos no boletim são consolidados com resultados de exames realizados no Lacen e notificações recebidas dos municípios até as 23:59h do último dia.