

NOTIFICAÇÕES PARA COVID-19

CASOS CONFIRMADOS

63.544

CASOS RECUPERADOS

46.511

CASOS ATIVOS
(EM ISOLAMENTO DOMICILIAR OU HOSPITALAR)

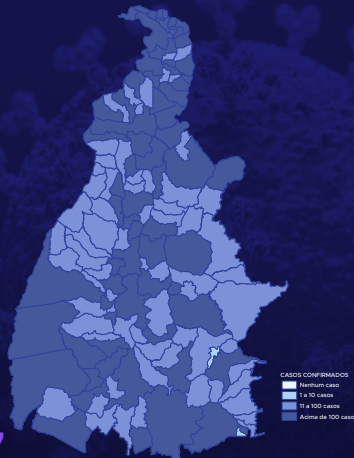
16.166

ÓBITOS

867

CASOS NOTIFICADOS

193.917



HOSPITALIZAÇÃO COVID

241

LEITOS PÚBLICOS **166**

CLÍNICOS **80**

UTI COVID **86**

LEITOS PRIVADOS **75**

CLÍNICOS **41**

UTI COVID **34**

190º BOLETIM EPIDEMIOLÓGICO NOTIFICAÇÕES DA COVID-19 NO TOCANTINS

A Secretaria de Estado da Saúde (SES) informa que nesta segunda-feira, 21 de setembro, foram contabilizados 128 novos casos confirmados para Covid-19. Deste total, 37 foram registrados nas últimas 24 horas e o restante por exames coletados em dias anteriores e que tiveram seus resultados liberados na data de ontem.

Desta forma, hoje o Tocantins registra um total de 193.917 pessoas notificadas com a Covid-19 e acumula 63.544 casos confirmados da doença. Destes 46.511 pacientes estão recuperados e 16.166 estão ainda ativos (em isolamento domiciliar ou hospitalar), além de 867 óbitos.

TABELA 1. Distribuição dos novos casos confirmados para COVID-19, segundo município de residência, TOCANTINS.

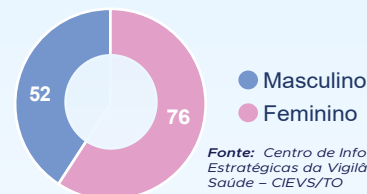
MUNICÍPIO	TOTAL
1 PALMAS	44
2 ARAGUAÍNA	27
3 GURUPI	19
4 PARAÍSO DO TOCANTINS	14
5 PORTO NACIONAL	5
6 ARAGUAÇÚ	3
7 DUERÉ	3
8 TOCANTINÓPOLIS	3

Fonte: Centro de Informações Estratégicas da Vigilância em Saúde - CIEVS/TO

MUNICÍPIO	TOTAL
9 CASEARA	2
10 FORMOSO DO ARAGUAIA	2
11 ARAGUATINS	1
12 DARCINÓPOLIS	1
13 MIRANORTE	1
14 PALMEIRANTE	1
15 PRESIDENTE KENNEDY	1
16 SÃO BENTO DO TOCANTINS	1
TOTAL	128

GRÁFICOS 1 E 2. Distribuição dos novos casos confirmados da COVID-19, segundo faixa etária e gênero, TOCANTINS.

0 a 9 anos	4
10 a 19 anos	13
20 a 39 anos	58
40 a 59 anos	36
60 a 69 anos	10
70 e+	7
TOTAL	128



Fonte: Centro de Informações Estratégicas da Vigilância em Saúde - CIEVS/TO

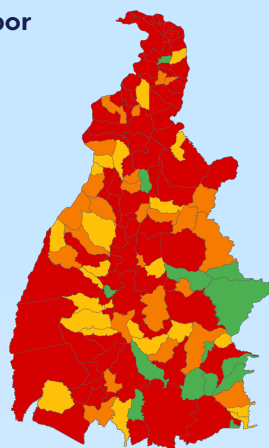
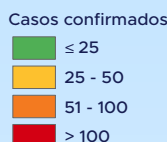
GRÁFICO 3. Perfil dos exames confirmados segundo tipo do teste, TOCANTINS.

RT-PCR	74
SOROLOGIA	44
TESTE RÁPIDO	10

Fonte: LACEN - TO, Acesso GAL em 20/09/2020 e CIEVS.

NOTIFICAÇÕES PARA COVID-19

IMAGEM 1. Distribuição dos casos confirmados por Coronavírus segundo o município de residência.



Fonte: Centro de Informações Estratégicas da Vigilância em Saúde - CIEVS/TO

TABELA 2. Distribuição dos casos confirmados acumulados da COVID-19, segundo município de residência, TOCANTINS.

MUNICÍPIO	TOTAL
1 PALMAS	15.400
2 ARAGUAÍNA	14.664
3 GURUPI	3.181
4 COLINAS DO TOCANTINS	2.418
5 PORTO NACIONAL	2.379
6 PARAÍSO DO TOCANTINS	2.119
7 FORMOSO DO ARAGUAIA	1.127
8 GUARÁI	936
9 XAMBIOÁ	862
10 ARAGUATINS	856
11 TOCANTINÓPOLIS	821
12 AUGUSTINÓPOLIS	637
13 MIRACEMA DO TOCANTINS	575
14 PEDRO AFONSO	553
15 MIRANORTE	535
16 ALVORADA	504
17 LAGOA DA CONFUSÃO	479
18 GOIATINS	460
19 ARAGUAÇU	432
20 AGUIARNÓPOLIS	408
21 TOCANTÍNIA	387
22 NOVA OLINDA	385
23 DARCIÓPOLIS	380
24 ITACAJÁ	366
25 DIANÓPOLIS	357
26 AXIXÁ DO TOCANTINS	339
27 SÃO BENTO DO TOCANTINS	323
28 SAMPAIO	315
29 SÃO MIGUEL DO TOCANTINS	313
30 PALMEIRAS DO TOCANTINS	300
31 WANDERLÂNDIA	288
32 ESPERANTINA	284
33 SÃO SEBASTIÃO DO TOCANTINS	273
34 SANTA FÉ DO ARAGUAIA	272
35 CAMPOS LINDOS	268
36 ANANÁS	258
37 SÍTIO NOVO DO TOCANTINS	239
38 CARRASCO BONITO	225
39 BABAÇULÂNDIA	224
40 BURITI DÓ TOCANTINS	219
41 COLMEIA	218
42 DIVINÓPOLIS DO TOCANTINS	200
43 ARAGOMINAS	189
44 NAZARÉ	185
45 CARIRI DO TOCANTINS	183
46 FILADÉLFIA	175
47 FÁTIMA	174
48 PALMEIRANTE	172
49 PEQUIZEIRO	170
50 NATIVIDADE	169
51 ARAGUANÁ	168
52 PIUM	158
53 PONTE ALTA DO TOCANTINS	154
54 PRAIA NORTE	154
55 RIO SONO	149
56 PAU D'ARCO	148
57 TABOCÃO	147

Fonte: Centro de Informações Estratégicas da Vigilância em Saúde - CIEVS/TO

MUNICÍPIO	TOTAL
58 ITAPIRATINS	144
59 PARANÁ	141
60 ALIANÇA DO TOCANTINS	138
61 FIGUEIRÓPOLIS	136
62 ITAGUATINS	133
63 RIO DOS BOIS	132
64 SILVANÓPOLIS	131
65 RIACHINHO	130
66 LUZINÓPOLIS	126
67 NOVA ROSALÂNDIA	124
68 SANTA TEREZA DO TOCANTINS	121
69 COMBINADO	118
70 PALMEIRÓPOLIS	115
71 ARRAIAS	109
72 BARROLÂNDIA	107
73 ITAPORÁ DO TOCANTINS	107
74 DUERÉ	103
75 PEIXE	101
76 ARAPOEMA	98
77 CENTENÁRIO	97
78 COUTO MAGALHÃES	92
79 GOIANORTE	92
80 TALISMÃ	88
81 SANTA TEREZINHA DO TOCANTINS	80
82 ALMAS	79
83 MARIANÓPOLIS DO TOCANTINS	79
84 BOM JESUS DO TOCANTINS	77
85 RECURSOLÂNDIA	76
86 BREJINHO DE NAZARÉ	73
87 PRESIDENTE KENNEDY	72
88 ABREULÂNDIA	70
89 MURICILÂNDIA	70
90 TUPIRAMA	70
91 CARMOLÂNDIA	69
92 TAGUATINGA	69
93 MONTE DO CARMO	67
94 ANGICO	61
95 LIZARDA	60
96 SUCUPIRA	56
97 LAGOA DO TOCANTINS	54
98 CHAPADA DA NATIVIDADE	52
99 ARAGUACEMA	51
100 BRASILÂNDIA DO TOCANTINS	51
101 LAJEADO	51
102 BARRA DO OURO	49
103 OLIVEIRA DE FÁTIMA	49
104 CRISTALÂNDIA	48
105 JAÚ DO TOCANTINS	46
106 APARECIDA DO RIO NEGRO	44
107 MAURILÂNDIA DO TOCANTINS	44
108 BANDEIRANTES DO TOCANTINS	43
109 CASEARA	43
110 CRIXÁS DO TOCANTINS	43
111 JUARINA	43
112 SANTA ROSA DO TOCANTINS	43
113 DOIS IRMÃOS DO TOCANTINS	41
114 PIRAQUÊ	41

NOTIFICAÇÕES PARA COVID-19

MUNICÍPIO	TOTAL
115 RIO DA CONCEIÇÃO	41
116 SANDOLÂNDIA	40
117 BERNARDO SAYÃO	39
118 PINDORAMA DO TOCANTINS	39
119 CHAPADA DE AREIA	37
120 SANTA RITA DO TOCANTINS	36
121 MONTE SANTO DO TOCANTINS	34
122 LAVANDEIRA	32
123 AURORA DO TOCANTINS	31
124 IPUEIRAS	27
125 SANTA MARIA DO TOCANTINS	26
126 CACHOEIRINHA	24
127 NOVO JARDIM	24

MUNICÍPIO	TOTAL
128 SÃO FÉLIX DO TOCANTINS	23
129 SÃO SALVADOR DO TOCANTINS	23
130 PUGMIL	22
131 NOVO ACORDO	20
132 SÃO VALÉRIO	19
133 TAIPAS DO TOCANTINS	18
134 CONCEIÇÃO DO TOCANTINS	17
135 PONTE ALTA DO BOM JESUS	16
136 TUPIRATINS	14
137 MATEIROS	13
138 NOVO ALEGRE	4
139 PORTO ALEGRE DO TOCANTINS	4
TOTAL	63.544

DETALHE DOS NOVOS ÓBITOS

• O Tocantins registrou 01 óbito por Covid-19, no domingo, 20:

1. Homem de 35 anos, residente de Miranorte. Comorbidade: diabetes e hipertensão. Óbito dia 20/09/2020 no UTI do Hospital Santa Tereza.

TABELA 3. Distribuição dos óbitos confirmados acumulados da COVID-19, segundo município de residência, TOCANTINS.

MUNICÍPIO	TOTAL
1 ARAGUAÍNA	190
2 PALMAS	134
3 GURUPI	42
4 PORTO NACIONAL	42
5 PARAÍSO DO TOCANTINS	41
6 ARAGUATINS	24
7 COLINAS DO TOCANTINS	21
8 GUARÁI	17
9 TOCANTINÓPOLIS	17
10 NOVA OLINDA	15
11 FORMOSO DO ARAGUAIA	13
12 XAMBIOÁ	13
13 ANANÁS	11
14 MIRANORTE	10
15 PEDRO AFONSO	9
16 AGUIARNÓPOLIS	8
17 ARAGUANÃ	8
18 AUGUSTINÓPOLIS	8
19 COLMEIA	8
20 DIANÓPOLIS	8
21 MIRACEMA DO TOCANTINS	8
22 ALVORADA	7
23 ARAGUAÇU	7
24 ITACAJÁ	7
25 SÃO MIGUEL DO TOCANTINS	7
26 ESPERANTINA	6
27 PAU D'ARCO	6
28 GOIATINS	5
29 PEQUIZEIRO	5
30 SILVANÓPOLIS	5
31 SÍTIO NOVO DO TOCANTINS	5
32 TOCANTÍNIA	5
33 WANDERLÂNDIA	5
34 BARRA DO OURO	4
35 BREJINHO DE NAZARÉ	4
36 DARWINÓPOLIS	4
37 FIGUEIRÓPOLIS	4
38 LAGOA DA CONFUSÃO	4
39 LAGOA DO TOCANTINS	4
40 NAZARÉ	4
41 SANTA FÉ DO ARAGUAIA	4
42 ABREULÂNDIA	3
43 ARAPOEMA	3
44 AXIXÁ DO TOCANTINS	3
45 BERNARDO SAYÃO	3
46 CARIRI DO TOCANTINS	3
47 CENTENÁRIO	3
48 CONCEIÇÃO DO TOCANTINS	3
49 COUTO MAGALHÃES	3
50 DOIS IRMÃOS DO TOCANTINS	3
51 FÁTIMA	3

Centro de Informações Estratégicas
da Vigilância em Saúde – CIEVS/TO

MUNICÍPIO	TOTAL
52 FILADÉLFIA	3
53 TABOCÃO	3
54 MARIANÓPOLIS DO TOCANTINS	3
55 NOVA ROSALÂNDIA	3
56 PALMEIRANTE	3
57 PALMEIRAS DO TOCANTINS	3
58 PEIXE	3
59 SAMPAIO	3
60 SANDOLÂNDIA	3
61 TAGUATINGA	3
62 ALIANÇA DO TOCANTINS	2
63 ALMAS	2
64 ARAGOMINAS	2
65 BABAÇULÂNDIA	2
66 CAMPOS LINDOS	2
67 COMBINADO	2
68 CRISTALÂNDIA	2
69 GOIANORTE	2
70 ITAGUATINS	2
71 JAÚ DO TOCANTINS	2
72 LUZINÓPOLIS	2
73 PARANÁ	2
74 PONTE ALTA DO TOCANTINS	2
75 PRAIA NORTE	2
76 SANTA TEREZINHA DO TOCANTINS	2
77 SÃO BENTO DO TOCANTINS	2
78 TUPIRAMA	2
79 BANDEIRANTES DO TOCANTINS	1
80 BARROLÂNDIA	1
81 BRASILÂNDIA DO TOCANTINS	1
82 CARMOLÂNDIA	1
83 CASEARA	1
84 CHAPADA DA NATIVIDADE	1
85 CHAPADA DE AREIA	1
86 DUERÉ	1
87 IPUEIRAS	1
88 JUARINA	1
89 LIZARDA	1
90 MAURILÂNDIA DO TOCANTINS	1
91 NATIVIDADE	1
92 NOVO ALEGRE	1
93 PALMEIRÓPOLIS	1
94 PIRAQUÊ	1
95 PIUM	1
96 PONTE ALTA DO BOM JESUS	1
97 PRESIDENTE KENNEDY	1
98 RIO SONO	1
99 SANTA ROSA DO TOCANTINS	1
100 SANTA TEREZA DO TOCANTINS	1
101 SÃO SEBASTIÃO DO TOCANTINS	1
102 TALISMÃ	1
TOTAL	867

O DETALHAMENTO DOS CASOS ACUMULADOS PODEM SER ACESSADOS NO SITE DA SECRETARIA DA SAÚDE
integra.saude.to.gov.br/covid19

OBSERVAÇÕES:

O Estado possui uma plataforma onde todos podem acompanhar os números da Covid-19 no Tocantins: <http://coronavirus.to.gov.br>

A Secretaria de Estado da Saúde (SES) esclarece que o banco de dados do Estado é dinâmico, em virtude do fechamento das investigações epidemiológicas, que alteram principalmente locais de residência dos casos positivos, trazendo modificações diárias no acumulado dos municípios e no total geral do Estado.

Os dados consolidados neste boletim são referentes às notificações recebidas no último dia, que podem abordar resultados diagnosticados em dias anteriores e notificados posteriormente ao Cievs Estadual. Para manter a credibilidade dos dados contabilizados, os gráficos apresentam a distribuição de novos casos de acordo com a data do diagnóstico e não sua notificação, por parte dos municípios. Em cada edição, o boletim apresenta a distribuição dos novos casos também por este critério.

Todas as informações que constam no boletim são provenientes dos sistemas oficiais do Ministério da Saúde alimentados pelos municípios:

Sistema Gerenciador de Ambiente Laboratorial (GAL) é o sistema utilizado pelos municípios para cadastro das mostras que serão encaminhadas ao Lacen para realização dos exames.

E-SUS-VE é a ferramenta de registro de notificação de casos suspeitos da Covid-19.

SIVEP-Gripe, é o Sistema de Informação da Vigilância Epidemiológica da Gripe, utilizado para notificação dos casos de Síndrome Respiratória Aguda Grave (SRAG) em unidades hospitalares e unidades de Pronto Atendimento (UPA).

SIM é o sistema de Informação sobre mortalidade, desenvolvido pelo Ministério da Saúde para unificação dos dados sobre óbitos no país.

Considerando o aumento recente de casos positivos que tem demandado tempo excessivo para confirmação de residências junto aos municípios, o Estado prevê o preenchimento correto de informações nas plataformas que serão utilizadas para consolidação dos boletins diários e a atualização da residência nos cartões SUS utilizado nos cadastros dos sistemas.

O Estado não irá confirmar residências junto aos municípios, estes devem ficar atentos aos dados informados nos Boletins Epidemiológicos diários, nos sistemas de notificação e cadastros de exames no Lacen.

Qualquer divergência deverá ser informada ao Cievs/COE do Estado que fará as correções nos próximos boletins.

Os dados contidos no boletim são consolidados com resultados de exames realizados no Lacen e notificações recebidas dos municípios até as 23:59h do último dia.